



NATURALLY EXCITING

Opplev Lyngenfjord regionen

En reiseguide – opplevelser rundt hver sving

Juni 2022

Foto: Anna Ribelova, Emmi Kähkönen, Aurora Alps

INNHOLDSFORTEGNELSE

INNHOLDSFORTEGNELSE	1
LYNGENFJORDEN – NATURALLY EXCITING	3
DE MAJESTETISKE LYNGSALPENE	5
LYNGSALPAN LANDSKAPSVERNOMRÅDE – ISBREER, SPISSE TINDER OG ARKTISK LANDSKAP	5
REISA NASJONALPARK	6
LYSETS KONTRASTER	6
THE GREAT OUTDOORS – UTFORDRE DEG SELV I NATUREN	7
LOKAL KULTUR OG HISTORIE VED LYNGENFJORDEN	9
12 FAMILIEVENNLIGE OPLEVELSER	12
12 TIPS TIL VENNEGJENGEN	14
OPPLEV LYNGSALPAN – POPULÆRE ALPINE ALPER	17
UTFORSK ØSTSIDEN AV LYNGSALPAN	18
OTEREN	18
ELVEVOLL	19
STEINDALEN	19
RASTEBY	19
FURUFLATEN	19
ØRNES	20
LYNGSEIDET – I HJERTET AV LYNGSALPAN	21
AVSTIKKER: BESØK VERDENS NORDLIGSTE WHISKYDESTILLERI UTOVER MOT KOPPANGEN	23
SVENSBY	24
JÆGERVATNET	25
AVSTIKKER: SPIS VERDENS BESTE OG FERSKESTE REKER PÅ LENANGSØYRA	26
SØR-LENANGSBOTN: BLÅISVATNET – LYNGENFJORDENS MEST INSTAGRAMVENNLIGE VANN	26
NORD-LENANGEN	27
LENANGSSTRAUMEN	27
OPPLEV LYNGENFJORDEN: FRA INNERST TIL YTTERST	29
OTEREN	30
HATTENG	30
AVSTIKKER: OPPLEV SIGNALDALEN, KITDALEN OG TRERIKSØYSA	31
AVSTIKKER: KRYSS LANDEGRENSEN OG UTFORSK FINLAND	32
LULLEDALEN NATURRESERVAT – ET PARADIS FOR FLORA OG FAUNA	33

SKIBOTN – EN CAMPING- OG STISYKKELDESTINASJON	33
FRA SKIBOTN TIL MANDALEN – EN KJØRETUR I DRAMATISKE OMGIVELSER	35
MANDALEN – OPPLEV DEN SJØSAMISKE KULTUREN	36
SKARDALEN	38
BIRTAVARRE	38
AVSTIKKER: OPPLEV VAKRE KÅFJORDDALEN, GRUVESAMFUNNET I ANKERLIA, SPEKTAKULÆRE GORSABRUA OG HALTI	39
OLDERDALEN – MIDT I LYNGENFJORDEN	40
NORDMANNVIK	41
DJUPVIK – SPÅKENES	42
ROTSUND	43
AVSTIKKER: ÆRVERDIGE HAVNNES – NORGES ELDSTE HANDELSSTED	44
ROTSUNDDALEN	46
OPPLEV ØYRIKET SKJERVØY MOT STORHAVET	47
<hr/>	
RAVELSEIDET, BAKKEBY OG LATTEREN	47
HAMNEIDET	48
FRA FASTLANDET TIL KÅGEN	48
SKJERVØY – KYSTBYEN MOT STORHAVET	49
AVSTIKKER: OPPLEV MER AV ØYRIKET ELLER REIS VIDERE MED HURTIGRUTA	51
AVSTIKKER: DRA PÅ RIMELIG FJORDCRUISE MED DEN LOKALE HURTIGBÅTEN	52
AVSTIKKER: BESØK ØYENE LAUKØYA OG ÅRNØYA MED EN FERGEREISE	53
ÅRNØYA – PARADISET FOR DEG SOM ØNSKER VILL OG STORSLÅTT NATUR	53
LAUKSLETTA	54
ÅRNØYHAMN OG ÅRVIKSAND	54
OPPLEV NORDREISA – NASJONALPARKRIKET I NORD	56
<hr/>	
SØRKJOSEN – EN KOSELIG LITEN HAVN	56
STORSLETT NASJONALPARKLANDSBY	58
AVSTIKKER: OPPLEV DEN VAKRE REISADALEN OG REISA NASJONALPARK	60
SAPPEN	60
REISA NASJONALPARK – NATUR I VERDENSKLASSE	61
INNFALLSPORTEN TIL NASJONALPARKEN: VISITOR POINT – OVI RAISHIIN	62
AVSTIKKER: STORVIK OG STEINSVIK – GJØR DEG KLAR FOR ARKTISK STRANDLIV	64
OKSFJORD OG KVÆNANGSFJELLET – SLUTTEN PÅ LYNGENFJORDREGIONEN	65

LYNGENFJORDEN – NATURALLY EXCITING

Velkommen til Lyngenfjordregionen! En destinasjon som virkelig lar deg få komme tett på den arktiske naturen, årstidene, kulturen og det nordnorske folket.

Lyngenfjordregionen er en destinasjon i Nord-Norge som er kjent for sine store kontraster. Her finnes det spektakulære fjell, dype fjorder, vill og vakker natur. Det som gjør Lyngenfjordregionen så unik, er den store variasjonen i landskap. Destinasjonen består av øyene rundt Skjervøy i nord, Lyngsalpene i vest, og sør-øst ligger frodige daler og brede elver, mens høyfjell og viddelandskap preger området på grensa til nabolandet Finland. Naturlig nok har naturen og landskapet hatt stor innflytelse levemåten og kulturen ved Lyngenfjorden.

Lyngenfjordregionen – En bærekraftig destinasjon

Bærekraftighet er viktig for reiselivet ved Lyngenfjorden. I 2021 ble vi re merket som «Bærekraftig reisemål» og i 2018 vi kom på listen «Sustainable Destinations Top 100». Dette er vi veldig stolte av!

Vår målsetting er å tilrettelegge for at gjestene som kommer skal kunne oppleve Lyngenfjord med god samvittighet.

Reiseguiden – En praktisk håndbok

Denne guiden skal hjelpe deg å finne fram til alt det Lyngenfjorden har å by på. Dette er destinasjonen for deg som ønsker naturlig påfyll ved å være aktiv i naturen, ønsker å lære mer om Lyngenfjordens kultur og historie og skape minner sammen. Du vil finne alt av informasjon du trenger – og inspirasjon til aktiviteter, overnatting og vandreturer.

Mer informasjon og booking

På vår hjemmeside www.visit-lyngenfjord.com vil du finne masse inspirasjon, informasjon og mulighet til å bestille aktiviteter, opplevelser og overnatting i Lyngenfjordregionen. Du er også velkommen innom turistkontorene og til å benytte deg av våre digitale turistinformasjoner.

Andre guider:

- [Vandreguiden](#) – Turbeskrivelser og informasjon om fine vandreturer
- [Stiguiden](#) – Beskrivelser og informasjon om stisykling
- [Lokalmatguiden](#) – Oversikt over alle som produserer og selger lokalmat
- [Cross-border brosjyre](#) - Brosjyren viser mangfoldet i vår region og viser det beste fra vår region og Kilpisjärvi området på finsk side!
(Samarbeidsprosjekt mellom Visit Lyngenfjord og Enontekiö Lappland.)

Turforslag - Her finner du ulike tematurer som inspirasjon til din ferie i Nord-Norge:

- [#Lyngenfjordrundt](#) - Oppdag de mest Instagram-vennlige stedene Lyngenfjordregionen i Nord-Norge har å by på.
- [Arktisk øyhopping](#) - Hopp fra øy til øy med hurtigbåten som transportmiddel, og ta sjøveien til noen av de mange øyene i Lyngenfjordregionen.
- [Hop on hop off](#) - Benytt rutebuss 150 Tromsø - Alta, 160 Tromsø - Storslett, eller en kombinasjon av begge rutene som transportmiddel for å oppdage Lyngenfjordregionen.
- [Hop on hop off vinter](#)

- [Jan Baalsruds fotspor](#) - Lær den dramatiske historien om Jan Baalsruds dramatiske flukt gjennom det okkuperte Nord-Norge, og besøk stedene der alt skjedde.
- [Naturopplevelser for barnefamilier i Lyngenfjordregionen](#) - Her finner du fine tur- og opplevelsesforslag for hele familien. Vi har til og med spurt de lokale om deres favoritter!
- [Stisykling](#) – Den ultimate ukes opplevelsen for sykkelentusiasten!
- [Smak Lyngenfjord](#) - Kom og besøk Lyngenfjordregionen, og smak på våre spesialiteter!

Vi ønsker deg en god reise!

DE MAJESTETISKE LYNGSALPENE

På vestsiden av fjorden ligger de majestetiske Lyngsalpene. Fjellmassivet, som er over 100 km langt, strekker seg utover Lyngenhavøya. Lyngsalpene skiller seg virkelig ut med sine spisse tinder, mange isbreer og dype dalene, og tiltrekker seg skikjørere og fjellklatrere fra hele verden. Høyeste punktet er Jiehkkevárri, med sine 1883 meter over havet.



Foto: ©Alfred Lucas/Northern Nature Photography

Lyngsalpan Landskapsvernområde – Isbreer, spisse tinder og arktisk landskap

Februar 2004 ble Lyngsalpan Landskapsvernområde opprettet ved Kronprinsregentens resolusjon. Landskapsvernområdet dekker et område på 921,2 km² og inkluderer områder fra kommunene Lyngen, Storfjord, Tromsø og Balsfjord. Området har stor naturfaglig verdi som glasiologisk og kvartærgeologisk referanseområde. Området er godt egnet for å studere isbreer og rester etter tidligere bevegelse av isbreene. Det er nærmere 140 isbreer i Landskapsvernområdet. Lyngsalpene består mest av gabbro. Det er en bergart som står seg godt mot erosjon og forvitring og er ansvarlig for de alpinlignende fjellene. Det er mer enn 50 topper over 1300 meter. Fjellmassivet er flere steder gjennomskåret av tverrgående dype fjellpass.

For deg som ferdes i Lyngsalpan

Landskapsvernområde:

- Alt dyr- og planteliv er beskyttet. Du har lov å plukke sopp og bær. Jakt og fiske er tillatt i henhold til reguleringer.
- Ikke skad naturen eller forstyr dyrelivet.
- Ta med deg søppel hjem.
- I perioden 15.04 – 15.09 er det bålforbud.
- Bruk av drone i Landskapsvernområdet er forbudt uten særskilt tillatelse.

I området er det også beitedyr, husk å lukke porter og ha hunden i bånd.

REISA NASJONALPARK

Øst for Lyngenfjorden finner du Reisa nasjonalpark. Parken strekker fra øverst i Reisdalen til Finnmarksvidda og Finland. Nasjonalparken består av vill og vakker natur. Her renner Reisaelva fra fjellvidda og tvers gjennom en uberørt, frodig og grønne dal. Elva regnes å være en av Norges beste lakseelver. Nasjonalparken byr på en historiske vandrerute og underveis kan man beundre den berømte Mollisfossen, med et fossefall på 269 meter. Les mer om opplevelser i Nasjonalparken på side 62.

LYSETS KONTRASTER

Ved Lyngenfjorden sier man at det er kontrastene som former de 15.000 menneskene som bor der. Det er det ingen tvil om når man ser den unike naturen og spesielle lyset man omgis med.

NORDLYSET OG MØRKETIDEN

I vinterhalvåret preges Lyngenfjorden av mørketid, som er langt fra et stummende mørke. Nordlyset er et helt fantastisk fenomen som er spesielt for Nord-Norge, og som er synlig fra sent i september til april. Det er en helt spesiell opplevelse i seg selv å se de fantastiske lysfenomenene, og det dansende nordlyset gjenspeile seg i fjorden og snødekte fjell.

MIDTNATTSOL OG LYSE SOMMERNETTER

Nordlyset og mørketida står i sterk kontrast til den arktiske sommeren. Midnattssola som lysfenomen finnes bare i områdene over polarsirkelen, og betyr at sola aldri går ned i tida mellom slutten av mai og juli. Sommerens lyse netter gjør at tida forsvinner og da er det lett å bli «døgnvill» – et ord man bruker når natt og dag glir over i hverandre.



Foto: Marie Kr Angelsen

THE GREAT OUTDOORS – UTFORDRE DEG SELV I NATUREN

Lyngenfjorden er som skapt for de som ønsker å utfordre seg selv i naturen. Skikjøring i verdensklasse, flotte vandreturer, spennende hvalsafari, tøff stisykling, spektakulær brevandring, fiske og nordlysfotografering er aktiviteter du kan nyte til det fulle her. Du vil også møte likesinnede med akkurat de samme interessene som deg – å få mest mulig naturlig påfyll!

Lyngenfjordregionen er tilgjengelig, spektakulært og fullt av eksepsjonelle muligheter for å drive med toppturer, vandring, fjellsport og stisykling.

1. Toppturer

Lyngenfjorden er populær destinasjon for toppturentusiaster verden over. Her kan du kjøre “summit to sea” og finne uberørte fjellsider. De mest tilgjengelige og populære toppturområdene er i Lyngen, ytre Kåfjord, Kågen og på Jøkelfjordeidet. Sesongen varierer etter snøforhold og vær, men fra februar til april er du garantert gode forhold. Det beste tipset er å ha en lokal skiguide og leie båttransport. [Les mer om toppturer på vår hjemmeside.](#)

2. Vandring

Omkranset av heftige fjell og flott natur er Lyngenfjordregionen et eldorado for vandreturer – både høyt og lavt i terrenget! Det finnes flere merkede stier og turer du kan oppleve på sommerhalvåret og høsten. Vi anbefaler deg å ta en titt i vår [«Vandreguide for Lyngenfjordregionen»](#) for et stort utvalg av turer med gode beskrivelser.

3. Stisykling

I vår destinasjon finnes det et bredt utvalg av varierte stier for stisykling, som strekker seg fra fjorden og opp på fjellet. De fleste stiene er naturlige, men noen steder er det bygde stier. Om du er profesjonell stisyklist kan Lyngenfjordregionen tilby deg et sykkelterreng i verdensklasse, og er du fremdeles rookie kan du få råd og veiledning av profesjonelle, lokalkjente stisykkelguider. [Se stiguiden vår for mer informasjon om stisykling.](#)

4. Fiske

I Lyngenfjordregionen kan man havfiske på fjordene og du kan være heldig å få både sei, torsk, kveite, laks og mer. Den beste sesongen er mellom mars og oktober, og siden fjorden ikke fryser til kan man fiske hele året. I tillegg kan du fiske i Reisaelva og andre elver. Reisaelva er nok ikke en like kjent lakseelv som Altaelva, men lett tilgjengelig og minst like vakker. Det er heller ikke umulig at du klarer å fange storlaksen!

5. Hvalsafari

I Lyngenfjordregionen kan man dra på hvalsafari om vinteren. Å se de majestetiske dyrene jakte sild er en uforglemmelig opplevelse. Det vakre øyriket Skjervøy har blitt en svært populær destinasjon for hvalsafari, og folk fra hele verden reiser nettopp hit å få kunne få øye på de vakre hvalene.

6. Elvebåt, kano og kajakk

På sommeren og høsten er Reisaelva ideell for turer med elvebåt, packraft og kano. Elvebåten lar deg se og oppleve flott naturen i nasjonalparken på en måte som ikke finnes andre steder. Dette er en helt spesiell båt med en lang og viktig tradisjon i Reisa dalen. Elvebåten er en lang, slank og laget for å enklest kunne ferdes opp og ned elva. Lyngenfjordenregionen er stor, så kajakk kan du padle overalt.

7. Vinteraktiviteter

På vinteren finnes det mange morsomme aktiviteter man kan gjøre i Lyngenfjordregionen. Du følger i fotsporene til den kjente hundekjørereren Leonhard Seppala og dra på hundesledetur med eget hundespann. Her kan du også teste ut hvordan det er å gå på trugetur, prøve isklatring på en frossen foss, kjøre på snøscootersafari, gå på langrennsski eller prøve fiskelykken på et islagt vann.




Foto: Marie Kr Angelsen (t.v.), René Wilhelm (t.h.)

LOKAL KULTUR OG HISTORIE VED LYNGENFJORDEN

Den nordnorske kystkulturen preger området og nærheten til storhavet har gitt grunnlaget for både mat og inntekt i flere generasjoner. Skjervøy og øyene rundt er i dag viktige lokaliteter for moderne havbruksnæringen og produserer norsk laks for verdensmarkedet.

Begrepet «tre stammers møte» brukes om kulturen rundt Lyngenfjorden. Gjennom flere århundrer har nordmenn, samer og kvener bodd og arbeidet side om side. Dette har hatt sterk påvirkning på stedsnavnene, språket, tradisjonene og levemåten. Markedsplassen i Skibotn har vært sentrum for handel mellom kjøpmenn fra hele Nordkalotten i over 200 år.

Lyngenfjorden har en sterk og unik historie. Andre verdenskrig har satt sine dype spor. På slutten av krigen ble store deler av husene og hjemme brent ned av den tyske okkupasjonsmakten. I tillegg ble «Lyngen-linjen» bygget, en forsvarslinje som skulle hindre russiske angrep. Denne ble også benyttet av NATO under den kalde krigen.

Ønsker du unike kulturopplevelser, lære mer om historien, komme tett på de lokale og smake på lokal mat? Ved Lyngenfjorden trenger du ikke å være turist, her kommer du raskt bak fasaden og på innsiden av den rike og unike kulturen.

1. Nord-Troms Museum

Nord-Troms Museum har en rekke utstillinger og museumsanlegg hvor du kan lære mer om kystkulturen ved Lyngenfjorden, de rike tradisjonene, den samiske og kvenske kulturen.

2. Vandring i krigshistoriske omgivelser

De historieinteresserte kan i dag besøke krigsminner og rester av kystfort og bunkre. Andre verdenskrig satte virkelig preg på Lyngenfjordregionen og det finnes mange krigsminner i form av veier, bunkerser, huler og gamle fort som kan besøkes i dag. Eksempler på dette er Årøybukt fort, Spåkenes Kystfort, Engnes Kystfort og Bollmannsveien.

3. Urfolksfestivalen Riddu Riddu

Ved Lyngenfjorden kan man delta på spennende og unike arrangementer året rundt. Det største og mest kjente arrangementet er urfolkfestivalen Riddu Riddu i Manndalen.

4. Lokale smaker og råvarer

Er du interessert i kvalitetsråvarer og spennende smaker? Destinasjonen vår er kjent for dyktige matprodusenter og lange mattradisjoner. Ønsker du å få smaken av Lyngenfjorden anbefaler vi deg å ta en titt i vår Lokalmatsguide. Her finner du full oversikt over alle som produserer og selger lokale matprodukter og hvor du finner dem.

5. Havnnes Handelssted

Idylliske Havnnes Handelssted i Lyngenfjorden er det eldste handelstedet i Norge som fremdeles er i drift. Stedet har en uavbrutt handelshistorie tilbake til 1800-tallet, da den kjente kvinnen "Mor Lyng" drev sted. På brygga, i museet finnes det spor etter tyskerne og 2. verdenskrig. Og på butikken henger et skilt av cellulosepapp med påskriften 'Kunstlerich wertvoll – daher nict zerstören'. Skiltet hang på veggen da familien kom tilbake fra tvangsevakueringa i mai 1945.

Arkeologiske funn fra steinalderen viser at det har bodd folk på Havnnes i over 6000 år. I andre etasje på 'Gammelbrygga' har vi en unik utstilling av fotografier tatt i årene 1900-1955 og viser dagliglivet langs kysten, samt reinraidene fra Kautokeino til Havnnes.

6. Seppalatunet på Skjervøy

På Seppalatunet kan du få et innblikk i Skjervøys historie og lokal kunst, håndverk og lokalmat. Her blir du kjent med blant annet hundekjøreren Leonhard Seppala (1877-1967). Mannen som har gitt sitt navn til stedet og som er kjent som verdens beste hundekjører.



Foto: Seppalatunet - Georg Sichelschmidt

7. Tradisjonsrikt design

I Lyngenfjordregionen finnes det svært lange tradisjoner for husflid og håndverk. Her har man tatt var på urgamle vevteknikker, for å skape vakre og funksjonelle produkter. Blant annet tilbyr «Grenebua» i Mandalen, Husfliden i Birtavarre og Olderdalen husflidsartikler laget etter sjøsamisk tradisjon og av lokale produsenter.

Kronebutikken i Sørkjosen byr på mye interessant innen samisk håndverk, duodji. Her finner du Hilde Lund fra Reisa Skinnprodukter som lager mye spennende.

8. På sporet av Jan Baalsrud

Historien om motstandsmannen Jan Baalsrud og hans flukt gjennom det okkuperte Nord-Norge våren 1943 har noe av det usannsynlige over seg. I 2017 ble det lansert en norsk storfilm «Den 12.mann» om helten og hans hjelpere. I Lyngenfjordregionen kan du oppleve og se flere av gjemmestedene hans, blant annet «Hotell Savoy», Baalsrudhula og hans gravsted. I 2021 utdannet vi krigshistorieguider med fokus på Jan Baalsrud, og kan nå tilby guidede turer i Jan Baalsrud fotspor rundt Lyngenfjorden.

9. Lyngshesten

Lyngenfjorden har sin helt egen hesterase. Lyngshesten, også kjent som Nordlandhesten, er helt spesiell med sitt rolige gemytt, tydelige personlighet, sterke kropp og tilpasning til klimaet i nord. Lyngshesten er langt mer en enn hest. Mange ser på den som en viktig identitetsbærer for befolkninga i nord.



Photo: Lyngshestelandet ©Maria Horn Ellingsen

12 FAMILIEVENNLIGE OPPLEVELSER

Ser du etter opplevelser du kan ta med hele familien på, oppleve den nordnorske naturen og lære noe nytt?

Ta barna med på elvebåttur opp til Mollisfossen

En lang, slank elvebåt tar dere oppover elva til Mollisfossen, som har et fall på 269 meter. Den mektige naturen rundt skaper en magisk ramme rundt turen. Beregn ca 3-4 timer på turen. Ved Mollisfossen tenner guiden bål, har dere med medbrakte pølser er det mulig å grille mat her.

Besøk en hundegård og bli med på hundekjøring på hjul

Ta barna med på en litt annerledes sommeropplevelse, hundekjøring på hjul. Vi følger skogsveien ut i vakker natur og tilpasser turen etter gruppen.




Foto: Moritz Ablinger

Lei en båt og prøv fiskelykken på fjorden

Tilbring en dag på fjorden og prøv fiskelykken. Kanskje får dere middagsfisken på kroken, som dere kan tilberede sammen tilbake på hytta. I tillegg til våre fiskecamper, er det flere steder mulig å leie båt og fiskestenger for å ta en tur ut på fjorden.

Lei en kano eller packraft og padle ned Reisaelva

En av de store naturopplevelsene er å padle nedover Reisaelva med egen kano eller packraft. Kom nært innpå naturen og legg opp turen etter eget tempo.

Besøk et museum

Lær mer om historien og kulturen i Nord-Troms gjennom å besøke et av de mange museumsanleggene til Nord-Troms Museum eller ta turen til Senter for Nordlige Folk for å lære mer om den lokale samiske historien. Film, lyd og interaktive skjermer bidrar til aktiv læring på Senter for Nordlige Folk.



Foto: Frida Xiang/MagyMedia

Lær mer om lakseoppdrett i nord - besøk Aurora Salmon Centre

Få innsikt i dagens oppdrettsnæring og besøk et havbruksanlegg. Lurte du på når og hvor lakseoppdretten startet i Nord-Norge eller hva som skjer med laksen før den ligger i butikken, så er det noe du får svar på her. Oppdrettsselskapet Lerøy Aurora holder til på Skjervøy og dere har muligheten til å besøke verdens nordligste visningscenter, Aurora Salmon Centre.

Utforsk naturen på egen hånd og i deres eget tempo

Naturen er et fantastisk lekeområde og flott å utforske for store og små. Her er noen forslag til turer/opplevelser å gjøre på egen hånd:

- Test klatreferdighetene i den naturlige klatreparken i Skibotn. Med sin beliggenhet like i fjæra er her mange utforskningsmuligheter for små eventyrere.
- Legg pikniken eller sommerens badetur til naturområdet Kvennes, her finner dere flere bålplasser, gapahuker, turstier og barnas klatrepark.
- Test det arktiske strandlivet på stranden i Steinsvik utenfor Storslett. Toalett på parkeringsplassen
- Kortere, familievennlige vandreturer kan du lese mer om her.



Foto: Frida Xiang/Magy Media

Utforsk ruinene etter gruvedriften i Ankerlia og/eller få sug i magen av å stå på Gorsabrua

Ankerlia er spennende ruiner etter gruvedriften på begynnelsen av 1900-tallet. Her kan barna springe rundt, og det er mange stier å utforske. Det hele er godt skiltet, så du får vite om dagliglivet i en gruveby. Lenger oppe i dalen ligger den 153 meter høye Gorsafossen nede i et dypt, imponerende juv. Her går det en gangbru over, slik at dere får nærkontakt med de frådende vannmassene. Hele opplevelsen er tilrettelagt for familier, med toalett og gapahuker på strategiske steder. Avstandene er så korte at man kan gå imellom, men slitne, små føtter kan også kjøres opp til fossen. I sommersesongen kan du hoppe i strikk fra Gorsabrua, en opplevelse du sent vil glemme! Det hele finnes øverst i Kåfjorddalen, en liten avstikker fra E6 nær Birtavarre.

Besøk bunkersanlegget på Spåkenes og lær mer om Lyngen-linja

På Spåkenes kan dere utforske ruinene etter anlegget tyskerne bygde under 2. verdenskrig. Her kan barna leke gjemsel i bunkersene og utforske naturen rundt. Vil dere vite mer om ruinene er det informasjonsskilt som forteller om den kjente Lyngen-linja. Stedet er tilgjengelig og åpent for alle og dere kan nyte en fantastisk utsikt mot Lyngsalpene.

12 TIPS TIL VENNEGJENGEN

Den mektige naturen rundt Lyngenfjorden, skaper den perfekte rammen for en minnerik ferie sammen med vennene. Naturopplevelsene står i kø.

For den aktive gjengen

Padle kajakk eller kano omringet av mektig natur

Lær noe nytt sammen og del en magisk opplevelse tett på naturen. Kajakktur på Lyngenfjorden eller kanotur ned Reisaelva.

Ta en av de mange flotte vandreturene

Omkranset av heftige fjell og flott natur er Lyngenfjordregionen et eldorado for vandreturer – både høyt og lavt i terrenget! Det finnes flere merkede stier og turer du kan oppleve på sommerhalvåret og høsten. Vi anbefaler deg å ta en titt i vår «[Vandreguide for Lyngenfjordregionen](#)» for et stort utvalg av turer med gode beskrivelser. Ser dere etter det lille ekstra for turen, kan en lokalkjent guide anbefales.



Foto: Vegard Stien/Lyngen Adventure

Suse nedover fjellsiden på ski under midnattsola

Her kan du kjøre “summit to sea” og finne uberørte fjellsider. De mest tilgjengelige og populære toppturområdene er i Lyngen, ytre Kåfjord, Kågen og på Arnøya. Sesongen varierer etter snøforhold og vær, men fra februar til april er du garantert gode forhold. Sommerstid må du regne med å gå endel høydemeter før du kommer til snøen. Det beste tipset er å leie en lokal skiguide og leie båttransport..



Foto: Anna Riebelova

Finne flyten på en av de mange stiene

Utforsk stiene i regionen fra sykkel, et bredt utvalg av varierte stier for stisykling, som strekker seg fra fjorden og opp på fjellet, gir dere både utfordringer og magiske opplevelser. De fleste stiene er naturlige, men noen steder er det tilrettelagte stier. Er dere erfarne stisyklistere kan Lyngenfjordregionen tilby deg et sykkelterreng i verdensklasse, og er du fremdeles rookie

kan du få råd og veiledning av profesjonelle, lokalkjente stisykkelguider.

Test dine ferdigheter som hundekjører

Noen gang tenkt på å kjøre med hundespenn på barmark? Ta vennene med på en litt annerledes hundekjøreopplevelse. Sammen kjører dere ut i skogen/marka langs en skogsvei, en styrer hundespennet og vogna mens den andre sitter i vogna og kan slappe av. I løpet av turen vil dere stoppe opp og nyte en matbit sammen før det bærer tilbake til start.

Naturopplevelser for alle

Reis med elvebåt opp til den mektige Mollisfossen

Ta vennene med på en elvebåtsafari opp til Mollisfossen, nordnorges høyeste foss. Sammen vil dere se og oppleve den flotte naturen i nasjonalparken. Bruset fra Mollisfossen vil dere høre før dere kommer frem. Mens dere går den korte strekningen for å oppleve fossen på nært hold, vil guiden tenne opp bål i grua ved elvekanten. Over bålkafe vil dere få høre historier og får tid til å slappe litt av sammen før turen går tilbake nedover elva. Les mer på side 63.

Bli med på fjordcruise

Slapp av sammen med vennegjengen på et fjordcruise og opplev Lyngenfjordregionen fra sjøsiden, kanskje får dere se noe av det lokale dyrelivet som niser og ørn.

Prøv fiskelykken på fjorden

Lei en båt sammen og dra ut på fjorden for å prøve fiskelykken. Hvem får den største fisken? Tilbered fangsten sammen når dere kommer i land.



Foto: Moritz Ablinger

Slapp av sammen og lær noe nytt

Lær om whiskyproduksjon på verdens nordligste destilleri

Nysgjerrig på hvordan whisky produseres i det høye nord? Hva skal til for å starte et destilleri i Lyngen? Bli med whiskysmaking, guidet tur med daglig leder eller slapp av i loungen sammen. Les mer på side 24.



Foto: Vegard Stien/XLyngen

Kos dere med lokale Lyngen reker

Det er ikke mye som slår å sitte ute med gode venner og spise ferske reker. Her kan du kjøpe dem nesten rett fra havna eller enkelte lokale matbutikker. Les mer om Lyngen Reker på side 27.

Besøk Aurora Salmon Centre og bli kjent med lakseoppdretten på Skjervøy

Hvem i gjengen vet mest om lakseoppdrett og har dere besøkt et havbruksanlegg før? Her får dere muligheten til å lære om historien til den lokale havbruksnæringen og hvordan de drifter i dag. Les mer på side 50.

Sauna og jacuzzi kveld hos dit overnattingssted

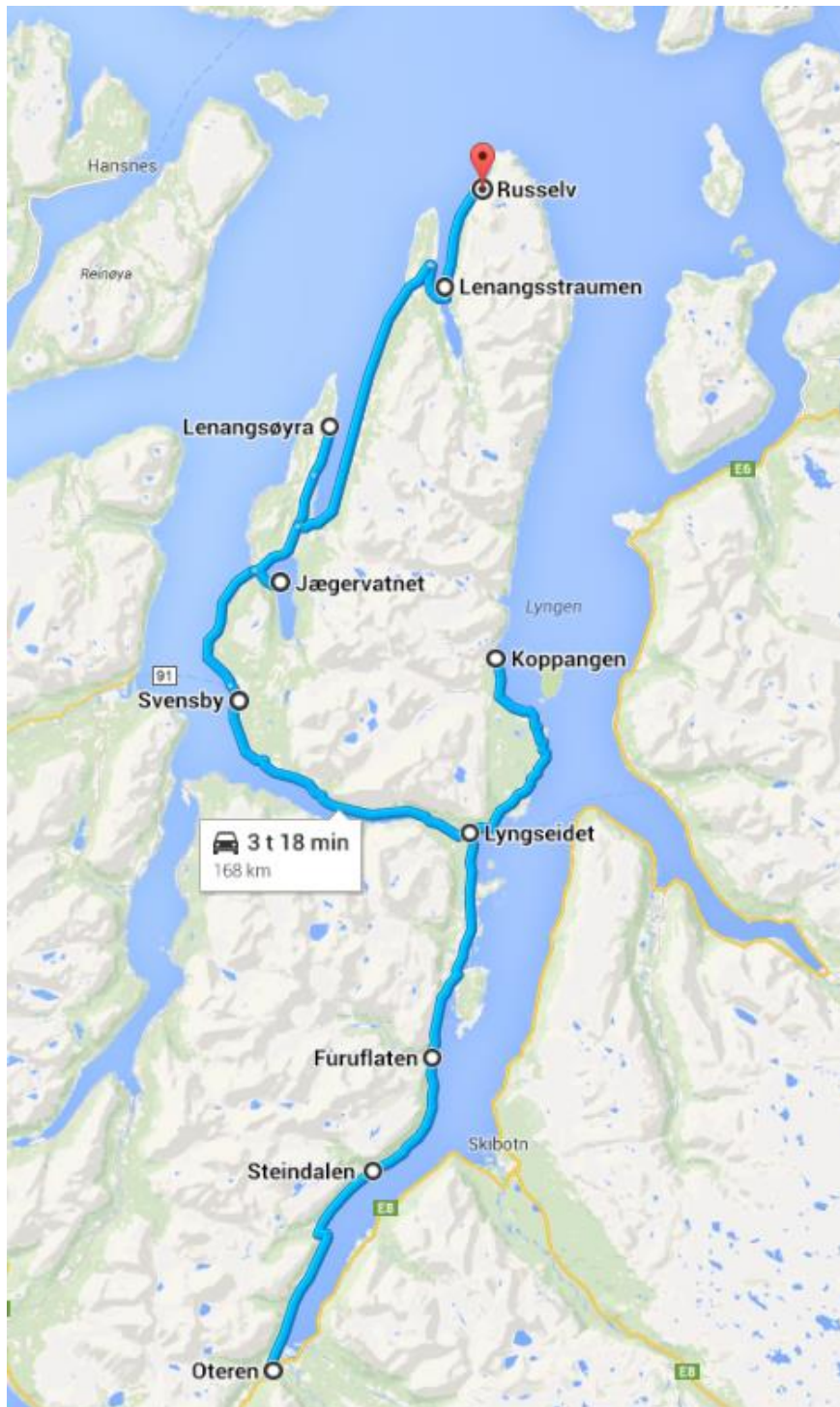
Slapp av sammen med sauna og jacuzzi på ettermiddagen. Flere overnattingssteder tilbyr dette til sine gjester.



Foto: Vegard Stien/XLyngen

OPPLEV LYNGSALPAN – POPULÆRE ALPINE ALPER

Reis fra innerst i Lyngenfjorden til ytterst på Lyngenhavvøya. Opplev de majestetiske Lyngsalpan, dalene og den unike naturen på Lyngenhavvøya.



Langs denne ruta starter du i Oteren, på østsiden av Lyngsalpan, innerst i Lyngenfjorden og fortsetter via Steindalen og Furuflaten til man kommer til Lyngseidet. Deretter kan man ta en avstikker for å oppleve Koppangen, før man fortsetter til Svensby, Jægervatnet, Lenangsstraumen og til slutt ender opp i Russelv. En avstikker du kan ta på vestsiden av Lyngenhavøya er til Lenangsøyra.

Utforsk østsiden av Lyngsalpan

Du starter med å kjøre fra Oteren til Lyngseidet. Du kjører 42 km på en vindfull vei langs Lyngenfjorden og passerer mange små bygder. Flere små parkeringsplasser inviterer til korte pauser og fotografering av den storslåtte og fantastiske naturen. En stor del av Lyngenhavøya er innlemmet i Lyngsalpan Landskapsvernområde.

Oteren

Oteren er den første bygda du kommer til når du kommer kjørende til Lyngenfjordregionen fra Narvik eller Tromsø. Her deler veien seg i to. For å komme til Lyngenhavøya svinger du av på Rv 868 mot Lyngseidet.



Foto: Jan R Olsen

Elvevoll

Ca 10 km fra Oteren kommer du til bygda Elvevoll. Fra parkeringen ved Vestersidasenteret (skiltet Lyngsalpene fra veien) er det mulig å ta flere flotte turer. Anbefalt er turen opp til Dalvatnan, **en familievennlig tur som ble kåret til Troms fylkes beste vandreturrute i 2018**. Like før Elvevoll kan du svinge ned til Sandørneset Friluftsområde, et område som er tilrettelagt med toalett og bålplasser, et fint område for å nyte naturen og fjorden.

- Les mer om turen i [vandreguiden for Lyngenfjordregionen](#).

Steindalen

6 km videre kommer du til Steindalen. Her kan du vandre opp Steindalen på en godt markert sti og etter 6,2 km kommer du til Steindalsbreen. Det anbefales ikke å gå på isbreen uten erfaring og riktig utstyr. Følg skiltet «Lyngsalpene» fra hovedveien opp til parkeringsplassen. Stien opp til Steindalsbreen er skiltet med flere informasjonsskilt underveis som forteller om blant annet geologien i dalen og stedsnavn underveis.

Overnatting:

- Hytteutleie hos IMA Tursenter, Tlf +47 901 95 865, www.ima-tursenter.no.

Aktiviteter: Book en breguide for brevandring

- Lyngen Outdoor Experiences tilbyr guidet brevandring på Steindalsbreen <https://www.visit-lyngenfjord.com/no/tur-til-steindalen-med-brevandring-pa-steindalsbreen-lyngen-outdoor-experiences> +47 917 15 777



Foto: Steindalsbreen, Adventure by Design

Rasteby

Etter ytterligere 4 km kommer du til Rasteby. Her kan du se en renovert «Nothjell», som viser hvor noten/garnet hengte til tørk i gamle dager.

- **Visste du at deler fra den populære filmen «Den 12.mann», om Jan Baalsrud, faktisk ble spilt inn i Rasteby... ?**

Furuflaten

5 km videre kommer du til Furuflaten. Furuflaten skiller seg ut fra andre bygder rundt Lyngenfjorden, fordi det i Furuflaten finnes en stor industrinæring. De fleste ligger i Furuflaten Industripark, og her produseres det blant annet plast, metall og næringsmidler.

Forbrenningstoalettene «Cinderella», som finnes på mange tusen hytter rundt om i landet,

blir for eksempel produsert her. Stedet er også flott for å starte vandreturer i Lyngsalpene, se skilt like før brua og ved Furustua. Les mer i vår [Vandreguide for Lyngenfjorden](#).

Kultur & Læring: Besøk Jan Baalsrud museum

På samfunnshuset i Furufalten finnes det en enkel liten utstilling om Jan Baalsrud med noen av hans eiendeler og gjenstander fra hans flukt. Dette er kun åpent på forespørsel, og kontaktperson er Kjellaug Grønvoll, +47 957 34 949.

Aktiviteter: Hundekjøring med Lyngen Outdoor Experience

Hundekjøreren Tom Frode Johansen har over 35 års erfaring med hundekjøring. Hos han er det kun små grupper og du får kjøre ditt helt egne spann med toptrente trekkhunder – med vogn på sommeren og slede på vinteren.

- Bestill hundesledetur hos Tom Frode, +47 917 15 777

www.lyngenoutdoorexperiences.com

Ørnes

Når du kjører videre fra Furufalten, går turen først gjennom Pollfjelltunnelen som ble bygd pga skredfaren. Omtrent 500 m etter Pollfjelltunnelen kan du ta til høyre ned mot fjorden og Ørnes. Veien er ikke skiltet, så kan være vanskelig å få øye på. Ved enden av grusveien kommer du til en parkering nede ved sjøen, Sandvika. Her er det en liten sandstrand og tilrettelagt med platting og bord, og toalett. Du kan også følge fjæra ut på neset til et fyrtårn og herfra kan du fortsette på stien til Sieddihytta. Hele turen fra parkeringen til hytten er omtrent 3 km.

Overnatting

- Hytteutleie hos MiT Fablab/Solvik Gård, Tlf. +47 918 52 232.

Lyngseidet – I hjertet av Lyngsalpan

Lyngseidet er Lyngens regionsentrum. På Lyngseidet er det to matbutikker, **SPAR Giæver** og **Coop Extra**, sistnevnte har også post i butikk og et **mini-Vinmonpol**. Du finner også en sports- og elektrobutikk, en



Foto: Lyngseidet og Kjosens, Jan R. Olsen

klesbutikk, en bensinstasjon, en byggevarehandel, et bibliotek og bar & diskotek. Her kan du overnatte hos **Magic Mountain Lodge**, som er et av de mest populære overnattingsstedene for skiturister og stisyklistere rundt Lyngenfjorden. Like sør for Lyngseidet ligger ærverdige **Solhov Gjestehus**. Huset ble oppført i 1924 som en folkehøyskole og nå omgjort til overnatting. Huset er på 3000 kvadratmeter og dermed Nord Norges største trebygning. På Lyngseidet, rett ovenfor fergeleiet, kan du også finne det som regnes som en av Norges rareste attraksjoner. Den 9 meter høye **julenissen «Gollis»** kom til Lyngen 1992 og er bygget i plast. Lokalbefolkningen er ikke i enige om de elsker eller misliker nissen, og noen mener han kanskje burde hatt en kone. På fergekaia finne du Lyngens nyeste Instagram spot **Lyngenskiltet**, som er en del av prosjektet Lyngensløftet. I sentrum finner du også fergeforbindelsen over til Olderdalen.

- Priser og rutetider for ferga [finner du her](#).
- **Visste du at ferga er gratis for passasjerer til fots eller med sykkel? Du betaler kun for bil. Dette gjør det enda morsommere å reise kollektivt og oppleve Lyngenfjorden fra ferga!**

Spise & Shopping

- Coop Ekstra: Man-Lør: kl. 07.00 – 23.00
- SPAR Giæver: Man-Fre kl. 08.00-21.00, Lør: 09.00-20.00
- Vinmonopolet: Ons-Fre 13:00-17:00, Lør: 12:00-16:00
- Go2 Arctic Grill: Søn – Tors 15:00 – 20:00, Fre – Lør: 15:00 – 22:00
<https://www.facebook.com/go2arcticgrill>
- Skibsbroen Pub: <https://www.facebook.com/skibsbroen>

- Elektro Sport. Hos Elektro Sport kan du kjøpe alt av sports- og turutstyr, i tillegg til å leie sykler og ski m.m. Åpent Man–Fre 09.00–16.00, Onsdag langåpent til 18:00, Lør 10.00-14.00. <https://www.facebook.com/Elektro-Sport-107128139350645/>

Overnatting:

- Magic Mountain Lodge: Tlf: +47 473 42 091, Hotell og vandrehjem. Dette er et syklistvennlig overnattingssted, som betyr at de har tilrettelagt spesielt for gjester som vil sykle. www.mmlodge.no
- Sørheim Brygge: Tlf: +47 41 20 14 80, Hytter & Leiligheter som ligger rett ved fjorden., www.sorheim-brygge.no
- Johnsen Gården tilbyr overnatting i leiligheter, Tlf +47 928 56 221
- Hotellet Lyngseidet Gjestegård tilbyr overnatting, Tlf: +47 928 56 221
- Solhov Gjestehus tilbyr overnatting. Dette er et syklistvennlig overnattingssted, som betyr at de har tilrettelagt spesielt for gjester som vil sykle. Tlf. +47 99 44 90 60, www.solhov.com

For turelskere:

En populær tur på Lyngseidet er å vandre til fots eller gå på ski opp til Skihytta. Start i sentrum ved å gå mot Goalsevarre/Kavringstinden. Etter omtrent 3,5 km, kommer du til Skihytta som er plassert rett over tregrensen og frister med en fantastisk utsikt over Lyngenfjorden. Følg skiltene fra sentrum.

- Les mer om turbeskrivelsen og andre turer i [Vandreguiden for Lyngenfjorden](#)

I løpet av sommeren 2022 vil en Sherpatrapp opp til Verdens Ende ferdigstilles.

Aktiviteter

- Book sertifiserte IFMGA Tindeveiledere hos LyngenGuide www.lyngenguide.no
- Book kayak tours at Solhov, +47 99 44 90 60, the also have bikes for rent and can offer guided bike tours
- Book your mountain bike from Magic Mountain Lodge/Lyngen Trail Centre to explore the trails close to Lyngseidet +47 473 42 091
-

Avstikker: Besøk verdens nordligste whiskydestilleri utover mot Koppangen

Ta en avstikker til Koppangen, den lille fiskebygd ved slutten av veien på vestsiden av Lyngenfjorden. Hit er det 17 km fra Lyngseidet. Vi ber deg kjøre pent og forsiktig siden veien er litt humpete. Her kan du leie en av de tradisjonelle rorbuene hos Koppangen Brygger. Koppangen brygger tilbyr også båtutleie, guidede fisketurer og sightseeingturer med båt. Langs veien kan du stoppe flere steder, spise medbrakt lunsj i fjæra, prøve fiskelykken eller vandre i fjellene.

Overnatting:

- Overnatt i rorbuer og hotellrom hos Koppangen Brygge. Båtutleie, guidede fisketurer og sightseeingturer med båt. Tlf: +47 924 78 555 www.koppangenbrygger.no
- Aurora Fjord Cabins – hytter like ved fjorden med store panorama vinduer ut mot fjorden. Like ved Aurora Spirit, Årøybukt Tlf. +47 77 52 47 77
www.lyngen.com/accomodation

Aktiviteter

- Koppangen Brygger tilbyr på forespørsel guidede fisketurer og sightseeingturer på fjorden. Tlf: +47 924 78 555 <https://www.visit-lyngenfjord.com/no/guidet-fisketur-eller-batsightseeing-med-koppangen-brygger>

Omtrent halvveis til Koppangen vil du passere **Årøybukt**. Her ligger verdens nordligste whiskydestilleri, Aurora Spirit Distillery og tidligere Årøybukt fort. Fortet var NATO-base under den kalde krigen. Anlegget brukes i dag til lagring av whisky. Du kan bestille guidet omvisning med whiskysmaking her.

- **Aurora Spirit Distillery**. Sommeren 2022:
18. Juni – 20. Aug: Man - Lør 11:00 – 15:00, guidede turer kl 12 og 14
<https://www.facebook.com/auroraspiritnorway>. Tilbyr smaking og guidede turer i destilleriet og i NATO-basen, og mange flere aktiviteter. Se mer på nettsiden www.bivrost.com



Foto: Aurora Spirit

Kultur & Læring

Sjekk ut "Arctic history trail" i nærheten av destilleriet.

Følg den merkede stien og lær om vår arktiske historie. Vandringen tar ca 20-30 min.

Nivå: Enkelt-Middels

NB! Tar du turen innom bunkersen fra andre verdenskrig, ber vi deg være forsiktig (fordi det er mørkt)

Svensby

Svensby ligger omtrent 21 km fra Lyngseidet. Fra Svensby kan man ta fergen over Ullsfjorden til Breivikeidet og fortsette videre Tromsø. Fergeturen tar omtrent 20 minutter, og avstanden fra Breivikeidet til Tromsø er 45 km.

- Fergerute Svensby – Breivikeidet [finner du her](#).
- **Visste du at ferga er gratis for passasjerer til fots eller med sykkel? Du betaler kun for bil. Dette gjør det enda morsommere å reise kollektivt og oppleve Ullsfjorden fra ferga!**

For turelskere:

Om du tar av til høyre fra hovedveien mot Svensby Tursenter og fortsetter opp bakken, kommer du til en parkeringsplass. Herfra er det 3,8 km til Trollvatnet.

For en flott utsikt, ta turen opp til Barheia. Stiene er godt merket. Det er også mulig å parkere på parkeringsplassen på motsatt side av Gamslett Gård.

- Les mer om turbeskrivelsen til Barheia og andre turer i [Vandreguiden for Lyngenfjorden](#).



Foto: Gamslett Gård, Ørjan Bertelsen/Nord Troms Museum

Aktiviteter og overnatting

- Lei hytter eller campingplass hos Svensby Tursenter. De tilbyr også utleie av terrengsykler. Tlf: +47 917 09 936, www.svensbytursenter.no
- Lev som lokale og ta deg en gårdsferie hos Solheim Gård. Tlf: +47 995 43 097, www.solheimgard.com

Kultur & Læring: Utforsk historiske Lyngen

Fiskerbondegården Gamslett Gård ligger nede ved fjorden og fører deg langt tilbake i tid. Dette er en gård med flere ulike bygninger, som kan dateres tilbake til 1700-tallet. Fiskerbondekulturen var utbredt som leveform i Nord-Troms frem til 1950-tallet. Folk livnærte seg av naturressursene som var tilgjengelige til ulike tider på året. Det vanligste var en kombinasjon av fiske, jordbruk og høsting av ulike utmarksressurser. Museet er åpent på sommeren.

- For mer informasjon se www.ntrm.no/museumsanlegg/gamslett/

Jægervatnet

Etter en 11 km kjøretur fra Svensby kommer du til Jægervatnet. Parkeringsplassen her er et godt utgangspunkt for en tur til det dypblåe isbrevannet eller en tur i kano eller kajakk, hvis du har. Fra vannkanten har du mulighet til å se midnattssola fra midten av mai til midten av juli. Bare noen få km videre ligger neste parkeringsplass.

Overnatting

- Lyngen Mountain Holidays, Feriehus og Guiding, Tlf +47 464 68 267, www.lyngnmountainholidays.com

Insidertips for foodies: Besøk Lyngmo gårdsbutikk

- Lyngmo Gård, Lattervikveien 373, 9146 Svensby. Salg av brød og annen bakst, egg og grønnsaker. Tlf. +47 480 51 743/ +47 414 67 159
<https://www.facebook.com/Lyngmo-gaard-As-2196482937109197/>

Avstikker: Spis verdens beste og ferskeste reker på Lenangsøyra

En avstikker fra hovedveien er Lenangsøyra, 11 km fra Jægervatn. Her ligger rekefabrikken Lyngen Reker AS, som leverer reker til hele Skandinavia. Er du på Lenangsøyra, kan du kjøpe den fersk og direkte fra havet.

- Ta kontakt med Lyngen Reker på +47 77 71 10 30 om du ønsker å besøke fabrikken eller bestille reker.

For turelskere

En gåtur langs fjæra til «Trollene på Styrmannstø» er å anbefale. Trollene er noen helt spesielle steinformasjoner det kan være morsomt å få bilder av! Kjør til enden av veien og parker bilen. Parker godt ut til siden og følg så stien langs fjæra ut til fyrlykten, best å gå når det er litt fjære.

Overnatting:

- Lei hytte eller båt hos Lenangen Brygger. Tlf. +47 913 95 123, www.lenangenbrygger.no

Sør-Lenangsbotn: Blåisvatnet – Lyngenfjordens mest Instagramvennlige vann

I stedet for å kjøre mot Lenangsøyra, tar du til høyre mot «Lenangen». Like etter avkjørselen finner du en parkering på høyre side av veien, med skiltet «Lyngsalpan». Her er toalett og bål plass. Dette er et godt utgangspunkt for den svært populære vandreturen til det magiske Blåisvatnet. Vannet har en intens, klar blåfarge det er lett å la seg trollebinde av. Den beste tiden å gå er om sommeren og på høsten. Om man besøker Blåisvatnet på ettermiddagen, i solskinn, vil blåfargen være på sitt sterkeste. Om du ønsker å gå direkte til Blåisvatnet kan du enkelt følge stien som er tydelig merket med rødmalte varder innover. Turen er omkring 8 km tur/retur. Vannet ligger på 189 meters høyde, og hele turen går i flatt terreng, men på et noe steinete underlag. Den siste delen av veien må man klatre over en del ur og større steiner.



Foto: Lyngen Experience

- For mer informasjon om turen til Blåisvatnet og andre turer se [Vandreguiden for Lyngenfjorden.](#)
- På parkeringen finner du en foodtruck hvor det er mulig å kjøpe seg litt rask mat. Les mer her: <https://www.facebook.com/Bubbabistrolyngen>

Nord-Lenangen

I Nord-Lenangen finner du en liten **Joker** butikk som er åpen på ukedager fra kl 09.00 til 20.00 og på lørdager fra kl 09.00 til 15.00. Butikken er også en bensinstasjon og et postkontor. Fra Nord-Lenangen er det 34 km til Svensby.

Overnatting og aktiviteter

- Green Gold of Norway, Tlf. +47 928 09 057, www.greengoldofnorway.com
- Lyngen Experience Lodge, Tlf. + 47 969 91 999, www.lyngenexperience.no

Lenangsstraumen

Det er 2,8 km fra Nord-Lenangen til Lenangsstraumen. Her kan du spise på Bubba Bistro. I **Lenangsstraumen ligger XLyngen**. Her kan du overnatte og leie båter. I tillegg tilbyr de guidede gåturer og andre aktiviteter. Disse krever påmelding. Bare litt lengre bortover veien finner du flere overnattingsalternativ, **Lyngen Fjordcamp og Lyngen Experience Apartments**.

For turelskere: Tur til fyret på Lyngstuva

Hvis du fortsetter de siste 7 km til enden av veien, kommer du til Russelv. Fra parkeringsplassen, hvor det er et toalett, går det en 3 km lang sti til **Lyngstuva**, et lite fyrtårn på den nordlige enden av halvøya. Halvveis utover er det satt opp en gapahuk med bål plass, her er det fin mulighet for å ta pause. Ytterst ved fyret er det en liten hytte, denne er åpen og du har mulighet til å få litt ly for været, da det ofte kan være vindfullt her. Her har du en fantastisk utsikt over øyene som ligger rundt. Fra midten av mai til midten av juli får du den beste utsikten til midnattssola i hele området.

- For mer informasjon om turen til Lyngstuva se [Vandreguiden for Lyngenfjorden.](#)



Foto: Marie Kr Angelsen

Spise & Sove

- Bubba Bistro: Åpent ons – søn 15:00 – 21:00, fredag og lørdag åpent til 23:00
<https://www.facebook.com/Bubbabistrolyngen>
- XLyngen tilbyr overnatting i rorbuer og leiligheter: Tlf: +47 777 13 500
www.xlyngen.no
- Lyngen Fjordcamp, feriehus: Tlf: +47 971 65 210 <http://lyngenfjordcamp.com>
- Lyngen Experience Apartments, leiligheter: Tlf. +47 969 91 999
www.lyngenexperience.no

Aktiviteter

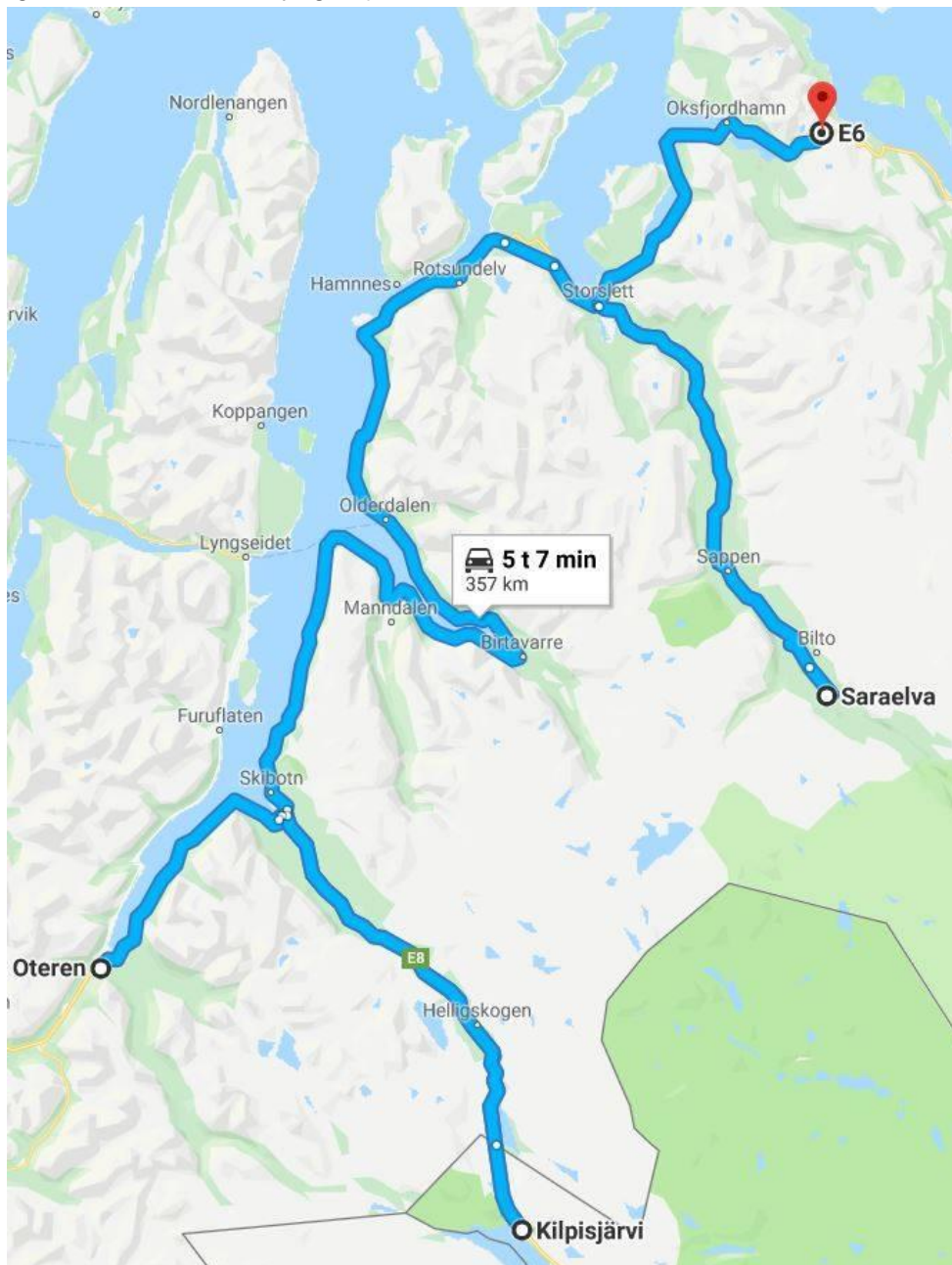
- Bestill fisketurer, guidede vandreturer og spennende vinteraktiviteter hos XLyngen, www.xlyngen.no
- Bestill båtturer og vandreturer hos Lyngen Experience, www.lyngenexperience.no



Foto: XLyngen

OPPLEV LYNGENFJORDEN: FRA INNERST TIL YTTERST

E6 følger den østlige siden av Lyngenfjorden, fra Oteren innerst i Lyngenfjorden til Kvængsfjellet. Bli kjent Lyngenfjordens unike historie og kultur og opplev den unike og kontrastfylte naturen. Vi anbefaler deg avstikkere underveis, blant annet å krysse grensen til Finland ([last ned vår crossborder brosjyre her](#)), se Gorsabrua i Kåfjorddalen eller besøk Reisa Nasjonalpark. Ikke forhast deg og kjør forbi alt, men bruk tida godt for å oppleve naturen og lære om livet ved Lyngenfjorden.



Oteren

Oteren er den første bygda du ankommer når du kjører til Lyngenfjorden sørfra. Her kan du ta av fra E6 til venstre (mot Lyngseidet/Lyngenhavøya). Like etter krysset finner du Welcome Inn Hotel Lyngskroa som har en restaurant og en bar. Hotellet har en vinkjeller med mange forskjellige vinsorter. Mellom hotellets bygninger er en glasstunnel hvor du kan se på nordlys om høsten og vinteren, om været er ruskete. Når du kjører mot Hatteng anbefaler vi et stopp ved begynnelsen av



Foto: Jan R Olsen

Lyngenfjorden, hvor regionen heter Storfjord. På våren og høsten stopper flere trekkfugler her på sin ferd nordover eller sørover. I Signalelva, som munner ut her, finner fuglene mye mat.

- Welcome Inn Hotel Lyngskroa,
Telefon: +47 77 71 50 00, www.lyngskroa.no

Hatteng

Etter 4 km kan du svinge av mot Hatteng. Kjører du forbi første avkjørselen og følger E6 er det en større rasteplass ved fjorden, her kan du strekke på beina og ta en tur i fjæra. Her er også mulighet for toalettømming av bobilen. Straks etter rasteplassen er en avkjørsel til høyre, her kan du svinge inn til Storfjord Kirke, en tradisjonell trekirke fra 1952. Kjører du videre, forbi kirken, svinger du til høyre inn på veien til Hatteng og etter 500 m har du rådhuset på høyre side. Forbi rådhuset ligger **Coop Prix/bensinstasjon** og **Hatteng Grillbar & Camping**. Grillbaren serverer fast food. Grupper kan bestille bespisning av norsk tradisjonsmat.

- Hatteng Grillbar & Camping. Man – Tors 16.00-21.00, Fre 16.00-22.00, Lør 14.00-22.00 og Søn 14.00-21.00. Tlf +47 77 71 49 99
- Coop Prix & Bensinstasjon. Man–Fre 08.00 - 22.00, Lør 08.00 - 21.00

Avstikker: Opplev Signaldalen, Kitdalen og Treriksrøysa

Fra Hatteng går det en sidevei til Signaldalen og en til Kitdalen. Begge dalene ligger ved Otertinden (1356 moh.) og lokalbefolkningen kaller fjellet for Nord-Europas Matterhorn. Best utsikt mot fjellet får du når du kjører et godt stykke innover Signaldalen.



Foto: Otertinden, Bjarne Riesto/riesto.no/www.nordnorge.com

Signaldalen er 20 km lang og 11 km av disse kan du kjøre med bil. Ved enden av veien finner du «Rognli Gård» hvor du kan parkere bilen og vandre 4 timer (11 km) til Gappohytta (<http://ut.no/hytte/gappohytta>). Hytten drives av Troms Turlag, ta kontakt med dem om du har spørsmål. Du trenger DNT nøkkel om du ønsker å overnatte der. 12 km lengre nord, mot finskegrensen ligger Goldahytta (<http://ut.no/hytte/3.2399/>), som er et flott startpunkt for å nå frem til punktet hvor Sveriges, Finlands og Norges landegrenser møtes. Dette er verdens nordligste Treriksrøys. På parkeringsplassen er det også info om andre vandreturer i nærheten.

- Mer informasjon om turene og hyttene finner du på www.dnt.no

En annen avstikker fra Hatteng er inn den 12 km lange **Kitdalen**. Dalen er veldig populær blant terrengsyklister, fordi du kan sykle opp over tregrensen. Du kan sykle videre over bergtoppen og plataet ned til Skibotndalen. Lavkarittet er en terrengsykkelkonkurranse som bruker denne traseen hvert år i rittet deres. Løypa er veldig godt merket.

- Les mer om Lavkarittet på www.lavkarittet.no

For turelskere: En vandretur opp den krigshistoriske Bollmannsveien/Russeveien

Halveis mellom Skibotn og Hatteng ligger Bollmannsveien/Russeveien. Den ble bygget av russiske og jugoslaviske krigsfanger under andre verdenskrig og går opp til 550 meter over havet. Det er en parkeringsplass like ved E6, og den er merket med skilt «Krigsminne». Dette er en tur som passer hele familien, og når man kommer opp har man en spektakulær utsikt over Lyngenfjorden. Herfra ser du også midnattssola og kan besøke den rekonstruerte bunkersen som står på toppen. Turen er godt skiltet med historie underveis. **NB!** Vær obs på at steinsprang kan forekomme i forbindelse med snøsmeltingen eller ved mye nedbør.

- Les mer i [vandreguiden vår](#).

Overnatting og Aktiviteter:

- Lyngentourist, camping & sauna, isbading med mer, Tlf: +47 41 22 66 09, www.lyngentourist.no
- North Experience Basecamp, Overnatting i Aurora Glass Huts, sauna, jacuzzi, utflukter med mer. Tlf: +47 90 03 36 09, www.northexperience.no

Avstikker: Kryss landegrensen og utforsk Finland

Innen man når frem til Skibotn, rett etter man har kjørt over Skibotnelva, går veien til Finlands landegrense. Det er 38 km til grensen og 45 km til Kilpisjärvi, som er den nærmeste finske bygda. I Kilpisjärvi er det bensinstasjon, matbutikk, vinmonopol, sportsbutikk og overnattingsplasser. Sommerstid går det en båt over innsjøen, for dem som ønsker å ta en kortere vei til Tretriksøya.

- Les og last ned vår [cross-border brosjyre her](#)
- Ønsker du mer informasjon om overnatting og opplevelser i Kilpisjärvi besøk www.tosilappi.fi/en/about-enontekio/

OBS! Det er en tidsforskjell mellom Norge og Finland på 1 time. Finland ligger 1 time foran.

Lulledalen Naturreservat – Et paradys for flora og fauna

På tur opp Skibotndalen, ca 10 km fra veikrysset til Finland, vil dere se et skilt til «Lulledalen», her kan dere svinge inn på en grusvei som tar dere til en parkeringsplass. Fra parkeringen går en 3,1 km lang sti gjennom Lulledalen Naturreservat. Denne stien er et paradys, spesielt for de som er interessert i flora og fauna. Du kan finne 16 ulike orkideer langs stien, for eksempel Huldreblom (blomstring august/september) og Marisko (blomstring juni/juli). Langs stien er det utplassert informasjonsskilt som forteller om det du ser.




Foto: Marisko, Marie Kr Angelsen

11 km før finskegrensen, på høyre side, ligger **Helligskogen Fjellstue**.

- Overnatt på vandrerhjem hos Helligskogen Fjellstue Tlf: +47 901 26 133, www.helligskogen.no



Helligskogen Fjellstue

Skibotn – En camping- og stisykkeldestinasjon

Fra Hatteng til Skibotn er det 23 km. Omtrent 4 km før Skibotn ligger en rasteplass ved fjorden, Nållevuohppi, hvor det finnes toaletter og Skibotns nye [Instagram spot Skibotndissa](#). Fra rasteplassen har du utsikt mot Lyngsalpene og muligheten til å ta en tur på stranda eller gå mot Skibotndeltaet, et naturreservat kjent for fuglelivet og plantene. Skibotn er kjent for sitt tørre klima og her er et utall stier å velge mellom både for **vandring og stisykling**, populære turer er rutene til Hengen og Sledo.

- Les mer om stisykling i [Mountain Biking guide](#) og informasjon om vandreturer finner du i vår [vandreguide](#).

Når du ankommer Skibotn, har du **Circle K** på høyre side. Bensinstasjonen serverer fast food, som kan spises i egen kaféavdeling. På andre siden av veien fra bensinstasjonen før man kjører over Skibotnelven finner man **Broen pub**, sjekk deres Facebook sider for informasjon om åpningstider og arrangement.

I Skibotn finner du flere campingplasser nede ved sjøen eller elva. **Olderelv Camping**, kåret til «Topp Camping 2016» av Norsk Bobil- og Caravan Club, er åpen hele året og tilbyr hytter til leie, en cafe/butikk, gatekjøkken med sitteplasser ute og inne, vaskemaskin, samt toalettømming for bobiler og moderne fasiliteter. **Strandbu Camping** har en liten kiosk, hytter for leie, teltplasser, en badstue, badestamp, grillhytte og vaskemaskin. Strandbu har tilrettelagt campingplassen for stisyklister og er en sykkelvennlig bedrift. **Skibotn Camping**, ligger like ved E6 etter sentrum av Skibotn, her er hytter til leie, finsk sauna, teltplasser og plass for bobiler og campingvogner. Midt i Skibotn finner du matbutikken Joker.

Reiser du med små oppdagere? Besøk Klatrejungelen!

Klatrejungelen ligger langs Strandpromenaden i Skibotn. Du kan parkere ved Skibotn Helse og Rehabilitering og følge Strandpromenaden ca. 550 m til Oksneset. Fra parkeringsplassen går du langs veien/stien på høyre side av bygget til grusveien som starter bak bygget, og som tar deg ut til strandpromenaden. Like i nærheten av klatrejungelen er det en enkel rasteplass. Dette er også en fin tur for rullestolbrukere.



Markedsplassen, Skibotn
Foto: Maria Figenschau

Kultur & Læring: Skibotn Markedsplass – 200 år med handel og møter på tvers av grensene

Skibotn er en historisk markedsplass fra 1800-tallet i sentrale Nord-Troms. Kjøpmenn fra Finland, Norge og Sverige kom til Skibotn for å utveksle varer som reinsdyr, fisk og verktøy. Varene ble solgt i mindre trehytter. Hvert år holder man tradisjonen i hevd ved å arrangere marked i sentrale Skibotn. Kjører du gjennom Skibotn kan du se de gamle, små trehusene til høyre for kirken. Bodene er i dag et museum hvor utstillingen viser hvordan man levde på 1800-tallet i Nord-Norge. Museet holder åpent om sommeren.

- For mer informasjon og åpningstider, se www.ntnm.no/museumsanlegg/skibotn

Spise & Sove

- Joker: Man-Tors: 09.00 – 18.00, Fre: 09.00 – 19.00 og Lør: 09.00 – 17.00
- Broen Pub: Se Facebook for åpningstider, <https://www.facebook.com/broenpub>
- Skibotn marked arrangeres hvert år den 3 eller 4. helga i juni.
<http://www.skibotnmarked.no>
- Campingplasser
 - Olderelv Camping: +47 77 71 54 44, www.olderelv.no, gatekjøkkenet har et godt utvalg av fast-food og andre varmrätter.
 - Strandbu Camping: +47 77 71 53 40, www.strandbu.no
 - Skibotn Camping: +47 77 71 52 77
- Skibotn Hotell, +47 777 15 600 <https://www.facebook.com/Sarvis-Restaurant-cafe-og-opplevelsessenter-Skibotn-Hotel-111359753996977>
- Arktos Bistro, Søn – Tors 11:00 – 21:00, Fre-Lør: 11:00 – 00:15, Stengt på mandager, <https://www.facebook.com/arktosbistro>

Aktiviteter

- Activenorth tilbyr båtutleie, hundesledeturer, kennelbesøk og skuterturer, Tlf. +47 413 31 561, <https://activenorth.no/>

Fra Skibotn til Manddalen – En kjøretur i dramatiske omgivelser

Veien mellom Skibotn og Manddalen byr på en utrolig utsikt over Lyngenfjorden og Lyngsalpene på andre siden. Når man forlater Skibotn har dere en steinstrand på venstre side, et fint sted å ta pause for å ha piknik, nyte utsikten eller ta et seg bad – for de som liker kaldt vann! Langs veien er det flere parkeringsplasser, hvor man kan stoppe å fotografere den spektakulære utsikten!

Kultur & Læring: Følg Jan Baalsruds fotspor

Er du interessert i historie – legg inn et stopp ved «Hotel Savoy», hvor Jan Baalsrud gjemte seg for tyskerne under 2. Verdenskrig 12. - 25. april i 1943 på sin flukt til Sverige. Den lille hytten som står her i dag er en kopi av den originale som stod like ved siden i krigens dager. [Du kan bestille guidet tur i Jan Baalsruds fotspor her.](#) Det er ikke skiltet, men den ligger ca. 10 km nord for Skibotn. (Finnes i Google Maps) Kjør like nord for Larsberg tunnelen og rett etter at du har krysset kommunegrensen mellom Storfjord og Kåfjord. Du finner den ved den fjerde parkeringen etter tunnelen på venstre side.

- Les mer om Jan Baalsrud og hans flukt på vår hjemmeside https://visit-lyngenfjord.com/no/kultur-og-museum/Jan_Baalsrud

- **Visste du at disse dramatiske omgivelsene innebar stor risiko for ferdselen i gamle dager? Til enhver tid må man ha kunnskap og kontroll over snøskredfare og steinras. Nordnesfjellet er et av Norges mest overvåkede fjell, og dette skjer fra den lille hytta, like ved veien. I 2018 ble Nordnestunellen åpnet, og i dag unngår man rasfaren. På sørenden av tunellen finnes en fin rasteplass med toalett og utsikt over Lyngsalpene og Lyngenfjorden.**

Manndalen – Opplev den sjøsamiske kulturen

I Manndalen kan du besøke **Senter for Nordlige Folk**. Senteret ligger i den idylliske dalen Manndalen og tar sikte på forskning og bevaring av samiske og andre nordlige kulturer.

Foruten et bibliotek er der et lite museum. Museet tar for seg den lokale samiske historien og kulturen.

Senteret har også ulike arrangementer, konserter og bruktmarked. Første lørdag i måneden, utenom på sommeren, er det åpen dag for alle på senteret. I sommersesongen serveres det lokalmat i sommer kaféen.

- Senter for nordlige folk:

<http://www.senterfornordligefolk.no>



Foto: Senter For Nordlige Folk, Ørjan Bertelsen



Riddu Riddu Foto: Ørjan Bertelsen

Kultur & Læring: Riddu Riddu festivalen

Urfolksfestivalen, Riddu Riddu, arrangeres hver sommer i midten av juli. Festivalen er en av de største i området og kombinerer musikk fra forskjellige kulturer. Hit kommer artister fra hele verden for å spille under midnattssola. Under festivalen skjer det mye, både workshops, aktiviteter og marked. Besøkende kan campe i området ved siden av festivalen. For mer informasjon, se www.riddu.no.

I Manddalen finner du også en bensinstasjon og to matbutikker, **Joker og Coop**. Den lokale **Husfliden Grenebua** er absolutt verdt et besøk, og er en butikk som selger lokale håndarbeidsprodukter. Her kan du skaffe et minne fra ferien eller en liten gave for de som venter hjemme.

- Joker og Coop: Man-Fre 08.00 – 22.00, Lør 08.00 – 21.00. Coop har også en digital turistinformasjon
- Manddalen Husflidslag: åpen fra kl. 10.00 – 13.00, Man, Ons, Fre og Lør. Telefon: +47 77 71 62 73 <https://www.facebook.com/Manddalen-husflidslag-199682316775357/>

I Manddalen er det to overnattingssteder. **Manddalen Sjøbuer** som tilbyr utleie av koselige hytter som ligger like ved havet og frister med en fantastisk utsikt. Her kan du også booke ulike aktiviteter som for eksempel vandring eller båtturer. Like i nærheten er **Løkvoll Camping**, som også ligger romantisk plassert ved havet. Her er hytter til leie og gode fasiliteter for bobilcamping, matservering om sommeren.

Kultur & Læring: Kulturstien Svartskogen/Čáhpput

Høsten 2019 åpnet kulturstien innerst i Manddalen med informasjonsskilt, samiske stedsnavn og lydinstallasjoner med historier. Lær om livet i Manddalen og den historiske Svartskogdommen, hvor folket i Manddalen fikk rett til å bestemme over området.

Overnatting og aktiviteter:

- Manddalen Sjøbuer, sjøbuer og båtutleie +47 41 60 47 38, www.sjobuer.no
- Løkvoll Camping +47 467 81 933
- Opplev Henrik Solberg, Arktisk naturguide, vandring, stisykling og toppurer på ski +47 41 60 47 38

For turelskere:

Kjører du til enden av dalen i Manddalen, får du en rekke muligheter for vandreturer. Du kan for eksempel ta turen til Baalsrudhula, hvor Jan Baalsrud gjemte seg en periode på flukt fra tyskerne under 2.verdenskrig. Turen er godt skiltet fra parkeringsplassen. Vi foreslår å kjøpe et kart i en av de lokale butikkene: Turkart Kåfjord, 1:50 000.

- Les mer om Jan Baalsrud og hans flukt på vår hjemmeside: https://visit-lyngenfjord.com/no/kultur-og-museum/Jan_Ba_alsrud

Skardalen

Omtrent 6 km etter Manddalen, mot Birtavarre kommer du til **Skardalen**. Skardalen er en liten, sjøsamisk bygd. Skardalen er et av Norges utvalgte kulturlandskap, fordi stedet har tradisjoner innen jordbruk, fiske og doudji – som går flere hundre år tilbake i tid. Det er verdt et besøk. Parkering i busslomme på oversiden av veien. Følg skiltet «Ut i Nord» til turen innover Skardalen.

Når du kjører videre mot Birtavarre finner du en fin parkeringsplass mellom de to tunnelene. Her har du en fantastisk utsikt, benker for piknik og grilling, samt toalett.

Birtavarre

16 km etter Manddalen, kommer du innerst i Kåfjorden, en arm av Lyngenfjorden. Birtavarre er porten til Finlands høyeste fjell Halti. I sentrum av Birtavarre ligger en bensinstasjon og en **Joker** butikk. Begge er åpne både på hverdager og i helgene. Et par hundre meter videre finner du **Coop supermarked** som selger matvarer, bygningsmateriale og tilbyr post i butikk. Her kan man kjøpe nesten alt.

På andre siden av veien ligger **Husfliden**, som selger lokale håndarbeidsprodukter. Her er det åpen kafè hver lørdag med salg av kaffe og vaffel. Ikke langt unna finnes en helsestasjon, i tilfelle dette blir nødvendig (telefon: +47 479 72 797).

- Joker: Man – lør: 09.00 – 22.00, søn: 12.00 – 22.00. Her finner du også en digital turistinformasjon
- Coop Marked/Coop Byggmix: Man – Fre: 08.00 – 22.00, lør: 9.00 – 18.00.
- [Husfliden](#): Sommeråpent til 29.juli: Man – Fre 11.00 – 16.00 lør: 11.00 – 15.00, +47 416 75 644

Avstikker: Opplev vakre Kåfjorddalen, gruvesamfunnet i Ankerlia, spektakulære Gorsabrua og Halti

Kjører du fra E6 og inn i **Kåfjorddalen** dykker du inn i en vakker dal som tilbyr flere muligheter for vandreturer, sykling og for å få et innblikk i den sjøsamiske kulturen. Gjennom



Kåfjorddalen, Foto: Georg Sichelschmidt

hele det 20. århundre var gruvedrift en av de største inntektskildene i dalen. Helt fram til i dag kan man se konsekvensene av gruvedriften. Området er preget av gamle trær som døde av giftig svovelrøyk og forvitrete ruiner av smelte hytter og hus. Gamle stier, rester fra tidligere taubaner og gamle innganger til, i dag, nedlagte gruver, er deler av mysteriet rundt dette gamle gruvestedet i

Ankerlia. Alt er beskrevet i detalj når du kommer til parkeringsplassen i Ankerlia, som er omtrent 10 km fra Birtavarre. I slutten av den asfalterte veien kommer du til en grusvei, som nylig har blitt restaurert og kan kjøres med bil. Fra parkeringsplassen i Ankerlia krysser du elva ved å gå over brua for å komme til et gammelt gruveområde, ca. 500 m unna. Der finner du også flere skilt som forteller om stedets historie. I tillegg er der mange turmuligheter som er godt skiltet.

For de som ser etter en opplevelse anbefaler vi å gå opp til Moskkugaisi gruvene. Stien er bratt og svinger seg opp igjennom fjellet. Her kan du se de gamle taubanene og andre elementer som er igjen fra den tiden da gruvene disponerte området. Videre kan du ta en avstikker fra stien til å få en flott utsikt over Ørnedalen, som går 600 meter rett ned. Vær forsiktig- her er det ingen sikrede stier!

Den mest populære vandreturen begynner i Ankerlia og går gjennom de gamle ruinene langs elva, opp mot fjellet til Gorsabrua. I begynnelsen går stien gradvis oppover, mens det siste partiet er ganske bratt. Etter to timer kommer du til brua som krysser det 153 m dype Sabetjøhk juvet. På den andre siden av broen er det 1,2 km tilbake til den øvre parkeringsplassen.

- Les mer om turene i Kåfjorddalen i [vår vandreguide](#)
- **Insidertips:** Lørdager, i sommersesongen, er det mulighet for å hoppe i strikk fra brua. Må bestilles på forhånd. Lyngenfjord Bungee Jumping: www.bungee.no, Tlf. +47 908 70 977




Foto: Gorsabrua Jan R Olsen/Kåfjord Kommune

Fra parkeringsplassen i Ankerlia, kan du følge grusveien videre. Veien svinger seg opp i dalen og krysser en fjellkløft over en gammel trebru. Om du kjører videre, kommer du opp til treløse vidder hvor du kan se sauer og rein. Du kan fortsette å kjøre mellom fjellene til du kommer til et veikryss (10 km til Ankerlia) og da ser du snart innsjøen **Guolasjavri**. Veien går langs innsjøen til dens sørøstlige ende (18 km fra Ankerlia). Her er det en parkeringsplass, som er et perfekt utgangspunkt for andre tur alternativer. Du kan gå opp til Halti, som er Finlands høyeste fjell (1.361 moh.) eller du kan gå i retningen av Reisadalen og Reisa nasjonalpark. Dette er en fantastisk tur, men vi anbefaler bruk av kart (Turkart Kåfjord 1:50 000 eller Turkart Nordreisa 1:100 000).

Olderdalen – Midt i Lyngenfjorden

Fortsetter du på E6 fra Birtavarre kommer du til **Olderdalen**, 19 km. Når du kommer til Olderdalen er det en liten trekirke på høyre side som ønsker velkommen. I sentrum av Olderdalen ligger fergeforbindelsen over til Lyngseidet. Fergeturen over Lyngenfjorden tar omkring 40 min. [Finn fergerute og priser her.](#)

- **Visste du at om du sykler eller går, er fergeturen gratis. Om du ønsker å oppleve Lyngseidet kan du enkelt reise med fergeren over den vakre Lyngenfjorden!**

På fergekaia ligger en liten kiosk som tilbyr enkel og rask mat samt kioskvarer. Hvis du fortsetter til sentrum finner du en liten **Coop** butikk hvor du kan kjøpe diverse dagligvarer, og fiskeredskaper. Det ligger også et **bilverksted**, en **blomsterforretning/begravelsesbyrå** og en **bensinstasjon** i Olderdalen sentrum. Ved siden av bensinstasjonen ligger **Håkon Gjestehus and Café**, et lite, men moderne og koselig gjestehus. Her kan du spise hjemmelaget thailandsk og tradisjonell norsk mat i kafeen. Varierende åpningstider. Noen hundre meter fra sentrum ligger Trygdekontoret pub som er åpen hver fredag og lørdag på kveldstid. Her kan du forfriske deg og møte bygdas innbyggere.

Ikke langt nordfra i Olderdalen, finner du også **Olderdalen Skicamp**, som tilbyr to koselige leiligheter for overnatting. De har tilrettelagt spesielt for skiturister og stisyklister og er et sertifisert sykkelvennlig overnattingssted: www.olderdalenskicamp.no

- Coop Marked: Man-Fre: 09.00 – 18.00, Lør: 09.00 – 17.00
- Kiosk ved siden av fergekaien: Man-Fre: 11.00 – 19.00, Lør-Søn: 14.00 – 19.00
- Bensinstasjon: Åpent 24 timer, KUN kortbetaling.
- Bilverksted: Mekonomen: Tlf: +47 77 71 84 54
- Olderdalen Skicamp: Olderdalsveien 429, 9146 Olderdalen. For booking: <https://www.visit-lyngenfjord.com/no/bestill/overnatting/1281266/olderdalen-ski-camp/detaljer>
- Håkons Gjestehus (Pensjonat) & Café: Tlf: +47 995 88 635. Åpningstider kafe: Man - Søn: 12.00 – 18.00 om sommeren, vinterstengt.
- Trygdekontoret pub: Tlf: +47 959 49 782
- [Fergeruter og priser](#)

Nordmannvik

Nordmannvik er 10 km nord for Olderdalen. Før du krysser brua i begynnelsen av Nordmannvik finner man en parkeringsplass på høyre side. Her er det et lite kart som inviterer til turer innover i Nordmannvikdalen.

- Lyngen Fjordbuer: Ingar Lyngmo, Tlf: +47 909 47 452, www.lyngenfjordbuer.no



Foto: Georg Sichelschmidt - Midnattsola fra Spåkenes

Djupvik – Spåkenes

Etter ytterlige 9 km

kommer du til **Djupvik**.

Djupvik er ganske utstrakt og tilbyr forskjellige

former for overnatting, for eksempel Artic Lyngen

Sjøcamp og Lyngen

Lodge. Det er også en

liten landhandel i Djupvik.

Det er flere vandreturer

med startpunkt mellom Djupvik og Spåkenes, for mer informasjon se [vår vandreguide](#).

Insidertips for foodies: Det hender at den lokale fiskebåten legger til kai ved Spåkenes etter endt fiske, noe som gir deg muligheten til å kjøpe helt ferske reker – direkte fra båten!

På halvøya Spåkenes er det et rikt dyreliv, og her har det blitt observert over 60 fuglearter. Spåkenes kystfort er verd et besøk. I dag finnes det flere rester på de mange kanonstillingene og bunkere som man kan gå inn i. Kystfortet ble oppført i Nord-Troms av tyskerne under andre verdenskrig. Du kan lese mer om kystfortet på Spåkenes på de mange informasjonsskiltene som er satt i området. Fra Spåkenes får du en fantastisk utsikt, spesielt hvis du vil se midnattssola og nordlyset.

Ønsker du å overnatte et sted utenom det vanlige? På Spåkenes kan man overnatte i spesialdesignede glassigloer som gir en unik utsikt over Lyngenfjorden og ikke minst nordlyset. Gjestene hos **Lyngen North** får nærmest sitt eget luksus nordlysobservatorium! Dette er et perfekt sted for en romantisk getaway

Overnatting og bespisning

- Bo i glassigloer hos Lyngen North, Tlf +47 466 40 669, www.lyngen-north.com
 - Solvind Restaurant
- Artic Lyngen Sjøcamp: Tlf: +47 417 69 069, www.artic-lyngen.no , overnatting i hytter, bobilparkering, café/pub og matservering på forespørsel
- Lyngen Lodge: Tlf: +47 47 62 78 53, www.lyngelodge.com

- Butikk i Djupvik: Man – Fre: 09.00 – 16.30, lør: 10.00 – 13.00



Foto: Spåkenes, Georg Sichelschmidt

Insidertips for foodies: Det er en vei som gir muligheten til å kjøre rundt hele Spåkeneshalvøya (følg skiltet i Djupvik til venstre inn til Spåkenes). Det er ikke mye trafikk på denne veien og dermed fint for korte turer. Videre kommer du til **Slottet Gård**, som selger ulike fiskeprodukter av lokal fangst fra Lyngenfjorden.

- Slottet Gård. Ring +47 907 64 528 på forhånd.
<https://www.facebook.com/slottetgard/>

Kultur & Læring: Det krigshistoriske Spåkenes Kystfort

Halvøya **Spåkenes** er et godt utgangspunkt for korte fotturer. Når du kjører nordover fra Djupvik, kommer du til en parkeringsplass med toaletter på høyre side av veien. Herfra kan du gå omtrent 300 meter tilbake til du ser en sti som går inn i skogen på motsatt side av veien. Stien er omtrent 2 km lang og går til Spåkenes kystfort, som ble bygget av tyskerne under andre verdenskrig. Fremdeles kan man se kanonstillingene og bunkersene her.

- Les mer om Spåkenes på vår hjemmeside <https://www.visit-lyngenfjord.com/no/aktiviteter/vandring/historisk-vandring/spåkenes>

Rotsund

Den lille bygda **Rotsund** ligger i den sørlige delen av Rotsundet, som er en fjordarm av Lyngenfjorden. Her kan du ta fergen over til Havnes (se under), eller fortsette på E6 mot Storslett Nasjonalparklandsby.

Avstikker: Ærverdige Havnnes – Norges eldste handelssted



Foto: Christian Giæver/Havnnes Handelssted

Ved fergeleiet i Rotsund kan du ta ferga over sundet til **Uløya**. Etter en kort fergereise ankommer du **Havnnes**, som ligger på sydspissen av Uløya, og er en av to bygder på øya. Uløybukt, som er den andre bygda, ligger på østsiden og hit tar det ca. 30 minutter med fergen. Du kan enkelt sette igjen bilen på fergeleiet og utforske øya til fots eller

med ski på beina.

- [Sjekk fergetidene på www.fylkestrafikk.no](http://www.fylkestrafikk.no)

Allerede på fergeleiet ser du over til det første stedet: Havnnes Handelssted med sine ærverdige, gamle, hvitmalte trebygninger som ligger vakkert nede ved fjorden. Omgitt av slåttemarker, grønn skog og høye fjell. Mange beskriver følelsen med å komme hit som å gå inn i en svunnen tid. Havnnes Handelssted er Norges nordligste og eldste handelssted som fortsatt er i drift og ble bygget allerede tidlig på 1800-tallet. De eldste husene er fra slutten av 1700-tallet. I 2014 mottok stedet utmerkelsen Olavsrosa, et kvalitetsmerke fra Norsk Kulturarv. Her er mange muligheter for å rusle og trimturer i skogen ovenfor Havnnes, til sammen over 20 km stier og skogsveier. En liten avstikker som byr på kulturhistorie, krigshistorie (stedet ble ikke brent under 2. verdenskrig), kysthverdag og fantastisk utsikt. Her finnes en liten landhandel med dagligvarer og fiskeutstyr og det tilbys overnatting i noen av de gamle husene samt båt og sykkelutleie.

- Havnnes Handlested. +47 77 76 44 00 <https://lyngen-havnnes.no>
- **Visste du at nå er fergeturen gratis for alle? Nytt fra 1.juli 2022. Om du ønsker å oppleve Havnnes kan du enkelt reise med fergen over Rotsundet.**

Mot andre enden av Uløya, i **Uløybukt**, er det kun et fåtalls fastboende. Mange har likevel hytter og fritidshus i området. **Arctic Panorama Lodge** ligger i Uløybukt, og på lodgen kan du bo i vakre omgivelser med nydelig utsikt. Den har også restaurant, bar, egen spaavdeling og de tilbyr flere aktiviteter. Du kan også bo på **Lyngen Outdoor Center**, som tilbyr både havfiske

og guidede toppturer. Både Havnnes og Uløybukt har flere populære og lett tilgjengelige toppturer både om vinteren og sommeren.

- Arctic Panorama Lodge. +47 941 31 352 <https://arcticpanorama.com/>
- Lyngen Outdoor Center +48 533 888 174 <https://en.lyngen-outdoor.com/>
- Les om vandreturene på sommeren i [vår vandreguide](#)



Foto: Uløybukt, Lyngen Outdoor Centre/Marzena Hmielewicz

Rotsunddalen

Kjører du forbi fergeleiet og fortsetter på E6 3 km, kan du ta til høyre inn på en liten vei. Da kommer du til **Rotsunddalen**. Veien er ikke den beste, så kjør forsiktig. Her får du raskt øye på Rotsund Kapell, en rød kirkebygd oppført i 1932. Under krigen ble kirken brukt til å innkvartere tyske soldater, noe man fortsatt kan se spor etter inne i kirken. **Rotsundelv Camping** ligger like ved Rotsundelva og ikke langt fra havet, og tilbyr overnatting i vandrehytter på sommeren, og ellers er det et fint sted å parkere bobilen.

- Rotsundelv Camping, +47 77 76 41 24

For turelskere: Pilteridalen

Rotsunddalen er et fint utgangspunkt for vandreturer, og et fint alternativ er turen til Pilterigammen i den vakre Pilteridalen. Ønsker du en kortere tur kan du snu med Fiskarhollet rett ved Rotsundelva, omtrent halvveis. Her er det en gapahuk, benker og bord. Turene følger Rotsundelva, og starter ved snuplassen innerst i Rotsunddalen.

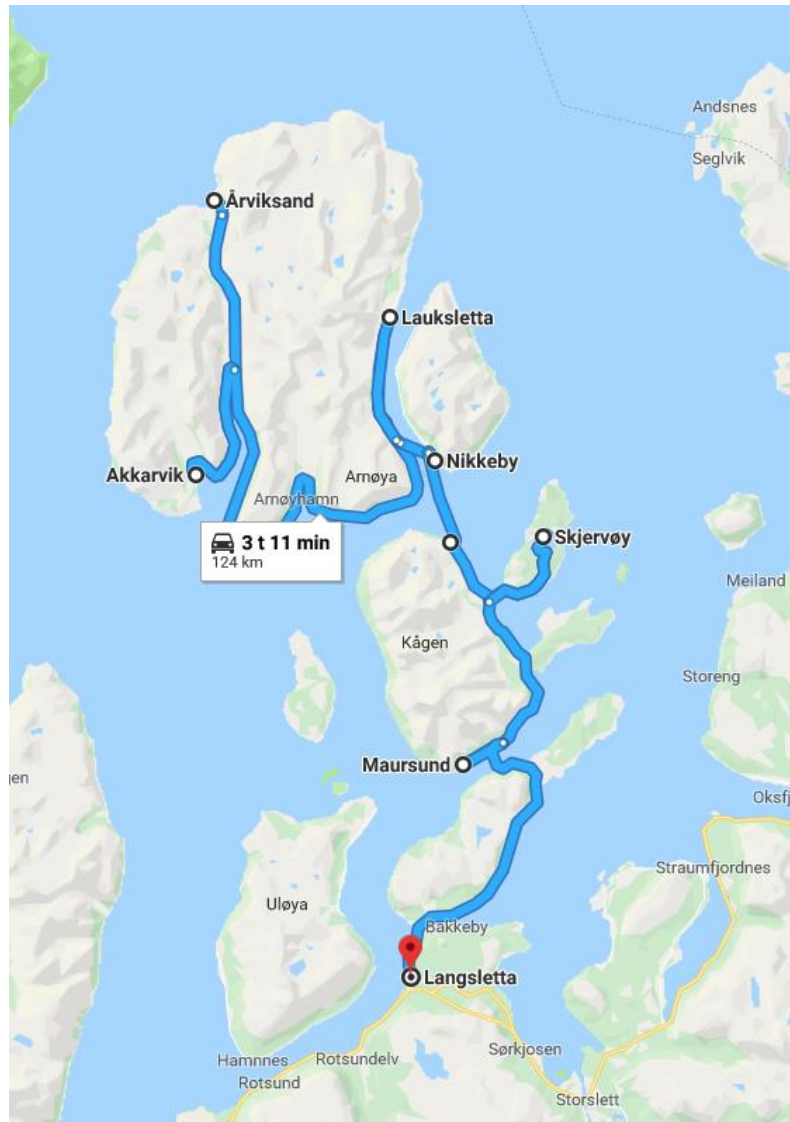
- For mer informasjon se:
<https://www.ut.no/tur/2.4749/>.



Pilteridalen i Rotsund

OPPLEV ØYRIKET SKJERVØY MOT STORHAVET

Denne turen fører deg fra fastlandet, ut til kysten og øyriket Skjervøy. Langs denne ruta opplever du den ekte, nordnorske kystkulturen. Skjervøy består av mange små og store øyer, hvor noen er befolket og andre ikke. Sentrum er fiskeværet på selve øya Skjervøy. Fra fergeteiet på Storstein kan du reise ut til Arnøya og Laukøya.



Ravelseidet, Bakkeby og Latteren

For å komme til **Skjervøy** må du ta av med Langslettkrysset fra hovedveien/E6 og følge Fv 866. Først passerer du **indre Ravelseidet**, og tar du en avstikker til venstre i krysset, 3,5 km fra Langslett, kan du følge veien langs bukta av **ytre Ravelseidet**. Følger du Fv866 2 km til,

er du i **Bakkeby** og i begynnelsen av Ravelseidbotn. Her kan du ta en avstikker ut mot Latteren, om du tar til høyre. Du vil da passere skipsverftet Olsens Verft, som har vært i drift siden 1923. Holder du deg på Fv866 vil du snart passere Seljeholmen, den lille skogkledde øya i fjorden. Øya har blitt brukt til potetdyrking og vedhogst i tidligere tider, og det går historier om at det for svært lenge siden har vært en kirke her. **Vær obs på at det er kolonnekjøring igjennom Maursundtunnelen frem til oktober 2022. [Kolonneetidene finner du her.](#)**

Hamneidet

Fortsetter du 9 km til er du på

Hamneidet. På Hamneidet ligger det en stor båthavn, og dette er et fint sted for de som liker havfiske.



Foto: Gjøvarden, Georg Sichelschmidt

For turelskere: Gjøvarden

På vei mot Skjervøy kan du legge inn et stopp og ta deg en fottur opp til Gjøvarden, 531 moh. Start fra den godt synlige parkeringsplassen som ligger på sjøsiden av veien, et godt stykke før du kommer til Hamneidet. Her finner du informasjonsskilt og kart. Starten er godt merket med «Utinord»-skilt og stien er godt synlig. På toppen ved varden, har du panoramautsikt i alle retninger.

- Les mer om turen til Gjøvarden i vår [vandreguide](#)
- Ruta er også egnet for stisykling. Les mer i [stiguident på turer i Nordreisa](#).

Fra fastlandet til Kågen

For å komme seg fra fastlandet og til øya

Kågen, må du gjennom den undersjøiske Maursundtunnelen. Kågen er virkelig en perle for toppturer om vinteren, og snøen ligger lenge her, slik at du kan gå på topptur her også under midnattssola.

Fra Kågen kan du velge mellom å reise videre til Skjervøy eller ta fergen over til **Arnøya** fra fergeleiet på Storstein. Ønsker du å reise til Arnøya tar du til venstre i nordvestlig retning i krysset som er tydelig merket med skiltene «Laukøy/Arnøy» og fergesymbol, og så følger du deretter Fv 869 videre til fergeleiet. Ønsker du å fortsette til Skjervøy, fortsetter du langs veien i nordøstlig retning og over Skattørsundbroen.

- Se mer informasjon om ferga på www.fylkestrafikk.no

- **Visste du fergeturen gratis for alle? Nytt fra 1.juli 2022. Om du ønsker å oppleve Arnøya og Laukøya kan du enkelt reise med fergen.**



Foto: Ørjan Bertelsen/Nord Troms Museum

Skjervøy – kystbyen mot storhavet

Får å komme til Skjervøy fra Kågen kjører du over Skattørsundbrua. Merk at broa kun har et kjørefelt, vent derfor til motgående bil har passert, eller stopp på møteplassen midt på brua. Like etter brua kan du ta en kort **vandretur langs kulturstien på Skattøra**, som er godt merket. Her kan man se restene av bosetning fra yngre steinalder, 1600- og 1800-tallet. Det er godt tilrettelagt med bål plass og skiltet underveis. Pass på å parkere slik at du ikke er til hinder for trafikken.

Fra kulturstien på Skattøra kjører du videre opp Langbakken, og når veien svinger nordover passerer du Hollendervika på din høyre hånd. Fiskeværer Skjervøy ligger vakkert til ved havgapet, og her finnes det koselige butikker og spisesteder. Stedet er viktig for sjøfart og fiskeri i regionen og i havna kan man se flere fiskebåter. **Oppdrettsselskapet Lerøy Aurora** holder også til her og deres prosessanlegg gir viktige arbeidsplasser til lokalbefolkningen. Faktisk er Skjervøy blant de største innen

Kultur & Læring: Besøk den standsmessige Maursund gård

Helt sør på Kågen finner du Maursund gård, som ligger svært idyllisk til nede ved fjorden. Vil du besøke gården og kjører du gjennom Maursundtunnelen og tar av til Maursund like etter tunnelen. Kommer du fra Skjervøy kjører du 15 km på Fv 866. Mellom Kågentunnelen og Maursundtunnelen ta av mot Maursund og Maursund handelssted. Etter ca. 2,5 km kommer du til Maursund gård. Her kan du oppleve en ekte handelsgård med røtter tilbake til 1600-tallet. Maursund hadde en svært sentral beliggenhet for sjøveis ferdsel. Dette gjorde området og gården attraktiv for trondhjemsjøpmenn som startet handelsvirksomhet. Økonomien var tuftet på en kombinasjon av gårdsdrift, fiske og storstilt handel og jektefart. I dag består museumsområdet av et rekonstruert fembøringsnaust og det svært praktfulle våningshuset.

- Nord-Troms museum, +47 975 58 330

<https://ntrm.no/museumsanlegg/maursund/>

fiskeproduksjon og havbruk i Nord-Norge. Her kan du besøke verdens nordligste visningscenter, **Aurora Salmon Centre**, for å få innsikt i dagens oppdrettsnæring og besøke et havbruksanlegg.

- Aurora Salmon Centre, Tlf + 47 916 39 526 www.aurorasalmoncentre.no

Fra **Stussnesfjellet** får du en fantastisk utsikt over fiskeværet Skjervøy og de nærliggende øyene. Her kan du overnatte i Nord-Norges første hengekøypark. [Les mer her.](#)

På Hjørnet er en veldig koselig kafé i midt i sentrum. De serverer kaffe, salater, ulike bakverk, bagetter og småretter. De har også en fantastisk kakedisk. I helgene kan du ta turen til **Åpenbar**, en bar og diskotek.

Spise & Sove

- På Hjørnet Kafé og gjestehus: man–fre 09.00-18.00 og lør 10.00-15.00. Tel: +47 77 76 06 02 <https://www.facebook.com/pa.hjoernet/>
- Åpenbar: <https://www.facebook.com/ApenbarSkjervoy>
- Hotel Maritim: +47 77 76 03 77 www.hotell-maritim.no. Maritim Hotell har egen kafémeny, dagens middag og Á la carte meny.
- Skjervøy Fiskecamp: +47 907 24 555, <https://skjervoy-fiskecamp.com/>

Kultur & Læring: Besøk Seppalatunet og lær om Skjervøys historie

Seppalatunet ligger midt i fiskeværet. Dette er en både en butikk hvor du kan kjøpe lokale produkter fra hele Nord-Norge, men også et galleri som stiller ut bilder laget av lokale kunstnere. Seppalatunet har flere utstillinger som først og fremst forteller historien om mannen som gav sitt navn til stedet; nemlig den verdenskjente hundekjøreren Leonhard Seppala, Han vokste opp på Skjervøy, men reiste til Amerika i 1900. Her ble han etterhvert en berømt hundekjører, og ble særlig ble hedret for sin utrolige innsats under serumløpet til byen Nome i Alaska i 1925, som fraktet serum for å redde den epidemirammede byen. Du får også vite mer da Skjervøy ble første anløpshavnen for "Fram", den gangen den kjente polfareren, Fridtjof Nansen, returnerte til Norge i 1896 etter sin Nordpolekspedisjon.

- Seppalatunet, Tlf +47 951 44 892, <https://www.visit-lyngenfjord.com/no/seppalatunet-bli-kjent-med-historiene-pa-skjervoy>

- **Visste du at Skjervøy Kirke er den eldste trekirken i Troms og Finnmark? Den ble bygget i 1728, og med formål om å kristne den samiske befolkningen. Om du er på byvandring på Skjervøy, er den absolutt verdt et besøk.**

Andre butikker på Skjervøy:

- Sport'n, sportsbutikk: Man-Fre 09.00-16.00, Tor 09.00-18.00 og Lør 10.00-15.00, +47 77 76 07 40
- Vinmonopolet: Ons 12.00-16.00, tors-fre 10.00-16.00 og lør 10.00-15.00
- Shell, Bensinstasjon: Man-fre 08.00-16.00. Kan fylle drivstoff hele døgnet med kort.
- Skjervøy Apotek: Man-fre 08.30-16.00, lør 10.00-15.00.
- MIX Witon, Kiosk: Man-lør 09.00-23.00, søn 10.00-21.00
- Møbelringen Skjervøy: Man-ons og fre: 10.00-16.00, tor 10.00-18.00 og lør 10.00-15.00
- Skjervøy Asvo, bruktbutikken «Bevares» selger alt innen second-hand. Man-fre 08.30-15.00, lør 10.00-15.00
- Extra Skjervøy, Dagligvarer: Man-lør 07.00-23.00
- Bunnpris Skjervøy, Dagligvarer: Man-fre 08.00-23.00, lør 08.00-22.00

Aktiviteter

- Explore 70 Degrees tilbyr fjordcruise, hvalsafari, vandreturer og skreddersydde opplevelser. Tlf. +47 976 61 307, <https://www.explore70.no/>
- Dervola Adventure tilbyr fisketurer, båtutleie og hvalsafari. Tlf +47 401 66 505, www.dervolaadventure.no

Avstikker: Opplev mer av øyriket eller reis videre med

Hurtigruta

Hurtigruta legger til på Skjervøy på nordgående og sørgående rute hver dag. Ønsker du å se mer av kysten i Nord-Norge, vil vi anbefale deg reise med Hurtigruta videre sørover mot Bergen eller nordover mot Kirkenes. Du kan også ta den lokale hurtigbåten herfra videre til Karlsøy, Burfjord eller Tromsø. Hurtigbåt er en veldig fin måte å reise på, da man får fin utsikt over havet og fjordene.

- For billetter og mer informasjon om Hurtigruta: <https://www.hurtigruten.no/>
- Se rutetidene og billettpris for hurtigbåten fra Skjervøy: www.fylkestrafikk.no

Avstikker: Dra på rimelig fjordcruise med den lokale hurtigbåten

Lokalbefolkningen bruker den lokale hurtigbåten **MS Kvænangen** til å komme seg fra A til B. Besøker man Lyngenfjordregionen og ønsker å se mest mulig av fjordene og livet på kysten, så er denne båten genial å bruke for å komme seg på én-dags cruise! En rundtur med hurtigbåten lar deg se de vakre øyene utenfor Skjervøy, i tillegg til øyene og de veiløse bygdene i fjorden Kvænangen. Det finnes flere alternativer for å gå i land på øyer for et kort besøk og overnatting, eller du kan velge å bli med på rundturen. Avgang fra Skjervøy og retur fra Burfjord.

Turforslag: [Arktisk øyhopping Tromsø-Skjervøy-Kvænangen](#)

- Finn mer informasjon om avganger og priser for hurtigbåtruta nr. 9 hos Tromskortet: www.fylkestrafikk.no

Vinterens vakreste eventyr: Hvalsafari utenfor Skjervøy

Skjervøy har blitt en svært kjent destinasjon for hvalsafari. Vinteren 2017 forflyttet silda seg fra kysten utenfor Tromsø og nordover mot Lyngenfjorden, og de siste årene har det vært ellevill aktivitet med knølhval og spekkhoggere utenfor Skjervøy. Ønsker du å oppleve hvaleventyret på nært hold, anbefaler vi virkelig å dra på hvalsafari. Sesongen for hvalsafari varierer fra år til år, men ofte kommer hvalene inn slutten av oktober til slutten av januar. Les mer om hvalsafari på hjemmesiden vår.



Foto: Georg Sichelschmidt

- Green Gold of Norway. Tilbyr hvalsafari fra Skjervøy. +47 928 09 057, www.greengoldofnorway.com
- Skjervøy Havsafari. Tilbyr hvalsafari fra Skjervøy. +47 944 22 122, www.visit-skiervoy.no
- Storstraumen Adventure. Tilbyr hvalsafari fra Skjervøy. +47 922 39 273, www.storstraumen.no
- Explore 70 Degrees Tilbyr hvalsafari fra Skjervøy. Tlf. +47 976 61 307, <https://www.explore70.no/>

- Dervola Adventure Tilbyr hvalsafari fra Skjervøy.. Tlf +47 401 66 505,
www.dervolaadventure.no
- Arctic Panorama Lodge. Tilbyr hvalsafari for sine gjester. +47 941 31 352,
www.arcticpanorama.com

For turelskere: Engnes – lengst nord på Skjervøy

Engnes ytterst på Skjervøy er en vakker naturperle! Turen gir utsikt over storhavet og restene etter Engnes Kystfort vitner om andre verdenskrig. Følg lysløypa i nordøstlig retning. Du følger kjerreveien, som tyskerne anla i forbindelse med kystfortet, helt ut til Engnes og det gamle kystfortet. Her finnes tunneler som er sprengt inn i fjellet, som du kan gå inn i om du har med lykt. Tilbake går du via toppen ”Trollet”. Herfra er det flott utsikt! Ta av mot vest et par hundre meter nedenfor Brennerpass-steinen. Ruta følger en godt merket sti tilbake til idrettsplassen På sommeren er det mulig å gå med barnevogn. Flere sykler også løypa med terrengsykkel og på vinterstid kjøres det opp lysløype på deler av turen.

- Les mer i [vår vandreguide for Lyngenfjordregionen](#).

Avstikker: Besøk øyene Laukøya og Arnøya med en fergereise

Arnøya og Laukøya er lett tilgjengelig med ferge fra Storstein. Turen tar rundt 20 minutter og rutetidene finner du på fergeleiet eller på www.fylkestrafikk.no. Det er flere små bygder på øyene og hovednæringen her er fiske og havbruk. På Laukøya ligger bygda **Nikkeby**, med sine rundt 10 fastboende innbyggere.

- **Fra 1.juli 2022 kan du reise gratis på fergeren ut til Arnøya og Laukøya**

Arnøya – Paradiset for deg som ønsker vill og storslått natur

Følger du med ferga videre til **Arnøya** vil du få se et helt spesielt arktisk landskap. Øyas natur og landskap har blitt formet under istiden, noe som man kan se på de dype U-formete dalene, høye alpine fjell, sandstrendene, kløftene og morene. Spesielt tydelig er morene i **Tyvdaalen landskapsvernområde** på Lauksletta. Den storslåtte naturen gir et godt utgangspunkt til de som ønsker å drive med utendørsaktiviteter! Øya er spesielt populær blant de som ønsker å gå på topturer på ski om vinteren eller på vandreturer om sommeren. Her finnes det flere merkede fotturer man kan gå. På høsten strømmer jegerne til øya, da man kan jakte etter hare og rype (10.09-31.12) og jakt med hund er også tillatt (01.10-31.12).

Lauksletta

Når du ankommer med fergen, kjører du i land på Lauksundskaret. Her kan du fortsette nordover langs Fv357 til **Lauksletta**. Du vil passere Arnøy Laks, et havbruksselskap som er en av øyas viktigste arbeidsplasser for lokalbefolkningen. På Lauksletta kan du bo hos **Lauksletta overnatting**, et lite hostel, omgitt av vill natur og mye vær. Her får du et koselig sted å bo, god nordnorsk mat og vertene på Lauksletta Overnatting forteller deg gjerne en spennende historie om den avsidesliggende øya i havgapet. De leier også ut båter til havfiske.

- Lauksletta Overnatting: Tlf: +47 920 89 824,
<https://www.facebook.com/LaukslettaOvernatting/>

Arnøyhamn og Årviksand

Et annet alternativ er å kjøre langs veien sørover fra Lauksundskaret, og følge veien langs Kågsundet mot Arnøyhamn. I Arnøyhamn ligger den koselige Bygdebutikken. Om du reiser til øya med hurtigbåt fra Skjervøy eller Tromsø, er det her du kommer i land. Kjører du rundt neset kommer du inn i Langfjorden. Her kan du ta av veien til venstre og kjøre til enden av veien i Akkarvik.

Eller du kan fortsette å følge veien nordover.

Da vil du komme til øyas og

Lyngenfjordregionens nordligste punkt;

Årviksand. Den lille bygda ligger rett ut mot storhavet og er et flott utgangspunkt for de ønsker å se midnattsola eller prøve ut havfiske. Flere tilbyr utleie av båter og utstyr. Her kan du handle på **Matkroken**. I tillegg til butikken, er det en liten kafé og du kan

bestille mat på forespørsel. I Årviksand kan du bo hos **Visit Årviksand**, som tilbyr feriehus og moderne hytter med panoramautsikt mot havet og kort vei til stranden. Disse leier også ut båter.

- Visit Årviksand. Tel +47 412 19 911 <http://www.visitaarviksand.no/>
- Matkroken Årviksand handel. Man – fre 10-16.30 og lør 10.00 - 14.00. Tel: +47 777 62 510 <https://www.facebook.com/matkrokenarviksand>
- For å reise med den lokale hurtigbåten, se mer på www.fylkestrafikk.no

Kultur & Læring: Lær mer om livet ved kysten og havfiske hos Edmund

Edmunds fiskarbodemuseum i Årvik er et privat museum med mange fiskeredskaper, båter, jordbruksgjenstander i hovedsak fra Skjervøy. Åpent for omvisning etter avtale hele året.

- Edmund, Tlf: +47 907 04 157.
<https://www.facebook.com/groups/1660646527500801/>

- Bygdebutikken i Arnøyhamn. Åpent man – fre: 10:00 - 18:00 og lør: 10:00 - 15:00. Kiosken er åpen fredag 20:00 - 21:00 og søndag 17:00 - 18:00. Tel: +47 482 42 846 (Ann-Therese) +47 468 95 877 (Tim)

<https://www.facebook.com/groups/1061025490593093/>

For turelskere: Gå en lett tur i Årvikmarka eller legg ut på langtur til Rotvåghula

Turen starter fra ungdomshuset i Årvik, og herfra følger man en godt opparbeidet grussti inn i Årvikdalen til det gamle Lysverket – som forsynte bygda med strøm for lenge siden. Hele området er godt tilrettelagt, og kan gjennomføres med barnevogn og rullestol. Ved det gamle lysverket er det bygget en veldig flott gapahuk hvor det er fint å ta en matpause.

Turen til Rotvåghula er en spektakulær og utfordrende tur for de mer eventyrlystne. I Rotvåghula gjemte partisanene seg, mens de spionerte på skipsfarten – i konstant frykt for å bli oppdaget av tyskerne under andre verdenskrig. Turen har en flott utsikt over storhavet, dramatisk krigshistorie og en del høydemeter som må unnagjøres. Stien mellom bygda Årviksand og Rotvåg starter ved enden av veien, lengst nord i Årviksand.

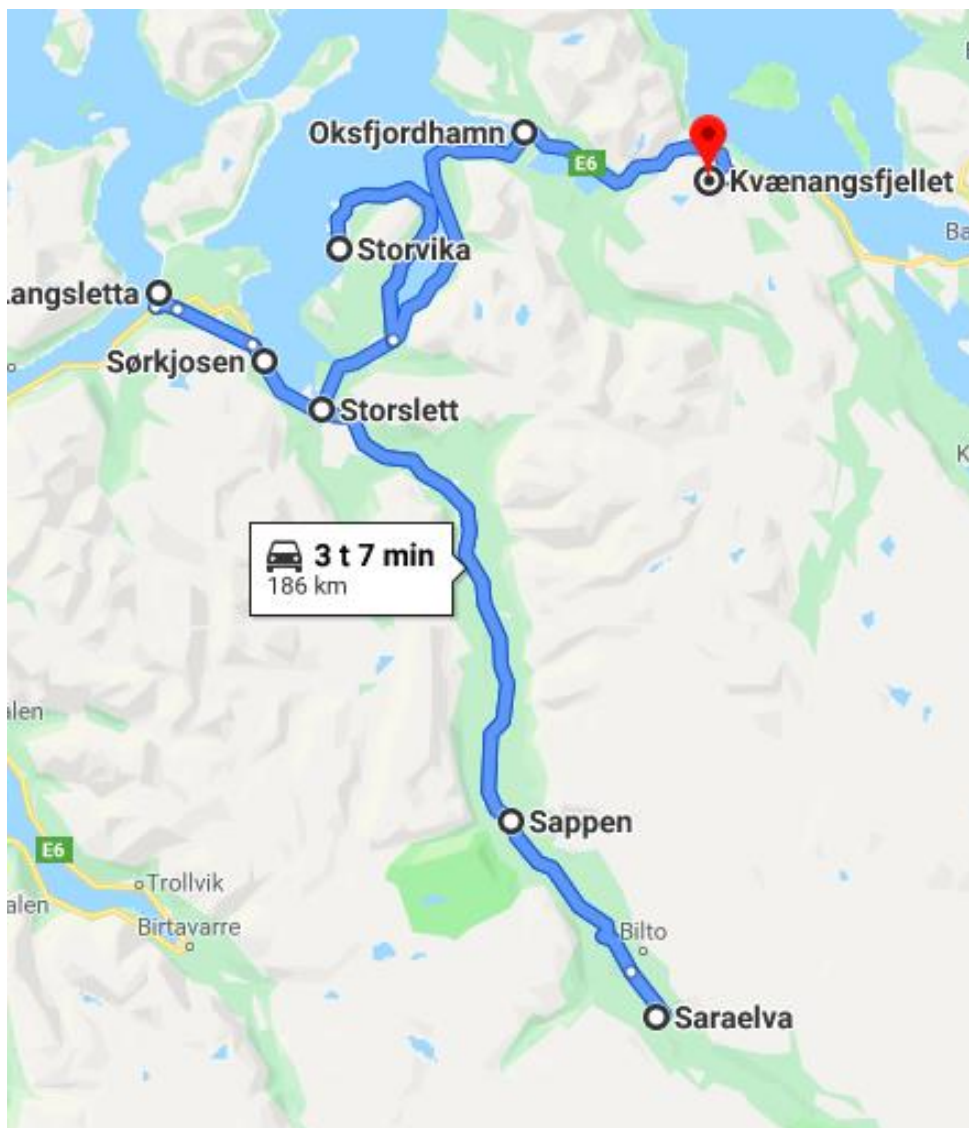
- Les mer om turene i [vår vandreguide for Lyngenfjordregionen](#)



Foto: Georg Sichelschmidt

OPPLEV NORDREISA – NASJONALPARKRIKET I NORD

Tar du ikke av mot Skjervøy, men fortsetter fra Langslett og videre nordover så vil du bevege deg inn i Lyngenfjordens østlige område. På denne turen kan du besøke Storslett nasjonalparklandsby og Reisa nasjonalpark i Reisadalene. Du kan også fortsette videre nordøst mot Storvik, Oksfjordhamn og opp mot fjellovergangen på Kvænangsfjellet.



Sørkjosen – En koselig liten havn

Når du kommer fra krysset ved Langslett og kjører nordover gjennom tunnelen gjennom Sørkjosfjellet, kommer du til Sørkjosen. Her er det en liten båthavn og På Taket Kafé. Tar du deg en matbit og en kopp kaffe hos På Taket Kafé, kan du nyte utsikten over Reisafjorden og

havna. **Reisafjord Hotell** ligger også vakkert til ved havna. **Henriksen Gjeststue** ligger også i Sørkjosen.



Foto: Reisafjord Hotel

I Sørkjosen (SOJ) ligger også lufthavna, med daglige flyavganger til Tromsø (TOS), Hammerfest (HFT) og Kirkenes (KKN).

- Ønsker du å fly herfra kan du bestille billetter på www.wideroe.no.

Sove & Spise

- På Taket Kafé AS. Tilbyr matservering i restauranten og overnatting i leiligheter. Tlf: +47 777 67 860 <https://www.pataket.no/>
- Henriksens Gjestestue. Tilbyr overnatting og matservering. Tlf: +47 77 76 76 77 henriksengjestestue.no/

Shopping

- Circle K. Kun pumper, åpnet hele døgnet med betalingskort.
- Europris Sørkjosen. Selger fritids-, bil- og husholdningsartikler og elektronikk. Åpent fra man-fre 09.00-20.00, lør 10.00-17.00
- Kronebutikken: Samisk duodji, lokalmat og suvenirer. Man – Fre 11.00 – 16.30 og Lør: 11.00 – 15.00

Aktiviteter:

- Amazing Troms, fjordcruise og fisketurer, Tlf: +47 450 76 821 www.amazingtroms.com

Turforslag: Truiskufossen

Turen til Truiskufossen starter ved parkeringen til Kronebutikken. Herfra følger du en grusvei gjennom Goppa Friluftsområde og lysløypa. Her er det et skilt som peker mot Truisku. Herfra er veien godt skiltet oppover. På toppen, like under fossen, er «Torbjørns plass» med gapahuk, bord og benker – perfekt for en pause.

- Les mer om turbeskrivelsen og andre turer i [Vandreguiden for Lyngenfjorden](#).

- Kronebutikken, lær mer om lokalt håndverk og finn lokale suvenirer, +47 450 35 435
<http://rundtnestesving.no/kronebutikken>
- Reisafjord Xperience tilbyr RIB turer, +47 402 34 465, www.xperience.no

Storslett nasjonalparklandsby

Storslett nasjonalparklandsby, er det største tettstedet i Lyngenfjordregionen og er en naturlig innfallspport til **Reisa nasjonalpark**. Storslett ligger ved utløpet av Reisaelva, et anerkjent laksevassdrag som strekker seg helt fra Finnmarksvidda og ned til ishavet.

Før turelskere: Friluftsområdet Kvennes

Følger du E6 nordover fra Storslett, kommer du til friluftsområdet Kvennes – om du tar av til venstre på første bakketopp. Dette er lett tilgjengelig turområde i rett i nærheten av Storslett. Området har blitt tilrettelagt med parkeringsplasser, tydelige skilt og gruslagte stier i skogen og flere bålplasser med bord og benker. Stedet er tilrettelagt for rullestolbrukere. Området er et populært badested om sommeren, da det er fine sandstrender og lavvann. Det finnes også en egen klatrepark for barn her.

På Storslett er det mange muligheter for shopping! På **Gammen Varehus** finner du Vinmonopolet og sportsbutikken MX Sport som selger alt av sportsutstyr og bekledning, i tillegg til fiskeutstyr. Det er også andre butikker her. Kjører du videre kommer du til sentrum av Storslett her er Coop Extra og et apotek, kiosk og spisestedet Grillstua Mat

og Vinhus. I det lille varehuset Lykkensenteret er det flere butikker og kaffebaren/brenneriet Kaffekiin som er verdt et besøk. Rundt om i sentrum er det blomster- og interiørbutikker, skobutikk og bokhandel. Fristelsen Bakeri ligger også i sentrum, et lite koselig bakeri som også serverer lunsj. Vil du handle second-hand, anbefaler vi å besøke Reisabrukt, i tillegg at du kan kjøpe håndlagde produkter av gjenbruksmaterialer.

Ser du etter lokalproduserte varer og det litt spesielle, ta turen innom **Bærkokeriet**. Her produseres også **Reisa sirup**.

- **Generelle åpningstider:** Matbutikkene er stort sett åpent man-fre 08.00-23.00, lør 08.00-21.00. Spesialforretninger er åpnet man-fre 09.00-16.00 og lør 10.00-14.00.

I hjertet av Storslett ligger **Bios Café** som tilbyr en spennende meny med smakfull lokalmat av høykvalitet. I helgene åpner baren her, og der kan du få smake på drinker og cocktails, i tillegg til flere typer håndverks øl. Den lokale baren Minibar1 er også åpent i helgene, og er populært blant lokale.

- Bios Café, man-fre 09:00 - 22:00, lør 10:00 - 22:00, søn 12:00 - 22:00. Tel: +47 777 65 040 www.bioscafe.no



Foto: BIOS café

Kultur & Læring: Museum, kvenkultursenter og turistinformasjon

Et naturlig sted å besøke er Halti, som ligger på venstre side like før du krysser brua over Reisaelva. Halti er et besøkssenter for Reisa nasjonalpark og turistinformasjon, samt museum og bibliotek. Her kan du få informasjon om nasjonalparken, natur, kultur og friluftsliv. Det er også fint å gå langs elvebredden fra Halti og til den gamle broa over Reisaelva og tilbake på andre siden. Her finnes det en tradisjonell badstu man kan leie, bål plass og en liten sandbank.

Nord-Troms museum har sin faste utstilling «Møter - Encounters - Deaivvadit – Kohtaamissii», hvor du kan delta på en vandring gjennom landskapet fra kysten til vidda, og du kan lytte til spennende fortellinger og musikk fra Nord-Troms. De har også en museumsbutikk som selger bøker, lokale håndverksprodukter og suvenirer. Åpent fra tirsdag til fredag 10:00-15:00, langåpent til 18:00 onsdag.

- Les mer om Halti og Storslett nasjonalparklandsby på www.reisanasjonalpark.no
- Nord-Troms Museum <https://ntrm.no/>

Avstikker: Opplev den vakre Reisadalen og Reisa nasjonalpark

Man kan velge å ta til høyre, av E6 i sentrum av Storslett, og fortsette opp **Reisadalen** på Rv 865. Det er nærmere fem mil med asfaltert vei oppover, før du kommer til Nasjonalparken og må ta beina fatt. Gjennom hele dalføret renner **Reisaelva**, som har vært kåret til en av landets beste lakseelver. Den øverste delen er Reisa nasjonalpark, som du kan lese mer om på neste side. Den nedre delen er bred og består for det meste av skogs- og jordbruksområder. Her er det mange fine muligheter for vandreturer eller en padletur på elva. **Reisa Friluftssenter** driver utleie av kanoer.

Kultur & Læring: Lær om den levende kvenkulturen

Omtrent etter 18 km kommer du til «Tørfoss». Tar du av til venstre her, og følger veien vil du komme til Tørfoss Kvengård, et historisk gårdstun som vil vise deg den kvenske kulturen i Reisadalen. Gården vitner om den kvenske innvandringen som fant sted i Nord-Norge på 1700- og 1800-tallet. I dag består den av et vakkert og tradisjonelt kvensk våningshus, en bårstue, en finsk røykbadstue og tre buer. I bårstua finnes det faktisk en bakerovn av murt gråstein og leire med plass til rundt 20 brød på en gang. Denne ble brukt av både gårdens beboere og naboene deres.

- Nord-Troms Museum <https://ntrm.no/>

Hvert år arrangeres de kvenske kulturdagene, Paaskiviikko. Dagene feirer og løfter fram den kvenske kulturen, språket, tradisjonene og historien. Rundt om i hele regionen er det ulike arrangementer og aktiviteter for store og små i løpet av festivaluken i juni.

- Les mer om Paaskiviikko på <https://www.visit-lyngenfjord.com/no/attraksjoner/kultur-og-museum/festival/paaskiviikko>

Sappen

Fortsetter du videre oppover 10 km vil du komme til Sappen. Rett før Sappen, vil du se **Josvannet**, et stort ferskvann på din høyreside. Tar du av på en liten asfaltert vei her, vil du komme til en rasteplass med bord, benker og en liten kai på



Foto: Tørfoss, Ørjan Bertelsen/Nord Troms Museum

enden av veien. Her er det veldig fint å ta en matpause og tenne bål. Sappen er et mye brukt utgangspunkt for laksefiskere om sommeren, og snøscooterkjøring og skiturer på fjellet om vinteren. Løypene starter her og kan ta deg hele veien over vidda til Kautokeino eller til Somasjärvi på grensen til Finland. Noen går også over fjellet til Kåfjord.

Overnatting:

- Reisa Friluftssenter. Overnatting, elvebåtturer, kanopadling. +47 777 65 501
www.reisafriluftssenter.no
- Reisdalen hytteutleie. Hytter og badestamp +47 920 12 601
<https://www.facebook.com/reisadalenhytteutleie/>

Reisa Nasjonalpark – Natur i verdensklasse

Besøker du Storslett og ønsker å oppleve vill og uberørt natur anbefaler vi et besøk til **Reisa Nasjonalpark i Reisdalen**. Nasjonalparken strekker seg fra et viddelandskap, til et mer alpint landskap nærmere kysten. Nasjonalparken grenser mot landskapsvernområdet Ráisduottarháldi og nasjonalparken Käsivarsi i Finland. Naturen her er helt spesiell med sine trange sidedaler og Reisaelva som skjærer seg ned i en storslagen canyon. I nasjonalparken finnes det flere imponerende fosser. **Mollisfossen** er Nord-Norges høyeste foss, med en total høyde på hele 269 meter, hvor 140 meter er i fritt fall. Dalen er like vakker om vinteren når snøen har lagt seg i dalen, Reisaelva islegges og fossene omgjøres til magiske søyler av is.

Slik kommer du deg til Reisa nasjonalpark

Om du ønsker å besøke Reisa Nasjonalpark fra Storslett nasjonalparklandsby kjører du E6 ca 44 km opp etter Rv 856 til Bilty og derfra videre ca 4 km til Saraelv, der veien ender. Den vanligste måten å ta seg inn til selve nasjonalparken på, er med elvebåt fra Bilty eller Saraelv. Om du går til fots, følg stien langs elvebredden. For mer informasjon, se www.reisanasjonalpark.no eller kontakt Halti nasjonalparksenter på Storslett, Tlf +47 775 88 282

Vandring langs Nordkalottleden – En grenseløs fottur gjennom arktisk villmark og viddelandskap

Det finnes også mange alternativer for **vandring**. Du kan følge Nordkalottleden gjennom Reisadalen eller en kortere tur fra Ovi Raishiin og følge stien på vestsiden ca. 9 km til hyttene i Sieimma. Her kan man beundre de flere tusen år gamle bergmaleriene, om man bruker båten for å krysse elva.

- Les mer om vandring og Nordkalottleden i [vår vandreguide](#) eller på vår hjemmeside www.visit-lyngenfjord.com

Innfallsporten til Nasjonalparken: Visitor point – Ovi Raishiin

Ved enden av veien øverst i Reisadalen finner innfallsporten og besøkssenteret til Reisa nasjonalpark **Ovi Raishiin**. Et flott sted å besøke og et naturlig utgangspunkt for vandreturer, og du finner informasjon om Reisadalen og nasjonalparken. Her kan man slappe av på de mange rasteplassene og nyte synet fra utsiktspunktet innover i nasjonalparken. Det er også muligheter for enkel og ubemannet overnatting på Ovi Raishiin. Ønsker du en helt unik opplevelse kan få bålfortellinger om lokal historie og kultur. For pris, bestilling og nøkkel besøk Haltibygget på Storslett.

- Halti nasjonalparksenter, www.reisanasjonalpark.no Tlf: +47 775 88 282

Elvebåtturer og kanopadling på Reisaelva

Reisadalen og områdene rundt byr på en variert natur som gir besøkende muligheter for ville og spektakulære opplevelser uansett årstid. På sommeren er Reisaelva ideell for

kanopadling og bruk av elvebåt. Elvebåten lar deg se og oppleve flott naturen i nasjonalparken på en måte som ikke finnes andre steder. Dette er en helt spesiell båt med en lang og viktig tradisjon i Reisadalen. Elvebåten er en lang, slank og laget for å enkelt kunne ferdes opp og ned elva. Det finnes elvebåter også andre steder på Nordkalotten, men



Foto: Baard Loeken/www.nordnorge.com

disse er kortere og bredere. Før andre verdenskrig var det tradisjonelle stakebåter i tre som ble brukt. Da måtte to personer, en foran og en bak, bruke stakestenger til å skyve båten framover, enten for å drive med fiske, eller frakte turister og gods. I dag er elvebåtene bredere og laget av lettere materiale enn tre og drives av motorer. Disse kan ta flere personer og tyngre last. Flere tilbyr elvebåtturer til gjester, og dette anbefaler vi virkelig.

- Elvebåtturer hos Saraelv Villmarksenter. Tlf: +47 930 38 384, <http://saraelv.no>
- Kanoutleie hos Reisa Friluftssenter. Tlf: +47 77 76 55 01
www.reisafriluftssenter.no
- Elvebåtturer hos Amazing Troms– Tlf +47 450 76 821, www.amazingtroms.com
- Elvebåtturer hos Reisabåt – Tlf +47 988 11 037, <http://www.reisaboat.no>

Laksefiske og jakt

Sommeren 2022 er det ikke lov med laksefiske i Reisaelva, og kun begrenset sjørørret fiske.

I nedre del av Reisavassdraget kan du fiske laks, sjørørret og sjørøye helt opp til Imofossen. Dette er populært både blant lokale og sportsfiskere fra hele verden. Man kan også jakte småvilt i området.

- For mer informasjon om fiske i elva og hvor du får tak i fiskekort –
www.reisaelva.no
- Guidet laksefiske med Reisabåt, Tlf +47 988 11 037, <http://www.reisaboat.no>
- Overnatting og guidet laksefiske hos Reisastua. Tlf: +47 913 34 560
www.reisastua.no

Overnatting i nærheten av Reisa nasjonalpark

- Reisdalen Hytteutleie tilbyr overnatting i hytter. Tlf: +47 920 12 601
<https://www.facebook.com/reisadalenhytteutleie>
- Reisa Friluftssenter tilbyr overnatting og matservering, Tlf: +47 77 76 55 01
www.reisafriluftssenter.no
- Reisastua Lodge, Tlf: +47 913 34 560, www.reisastua.no

Andre aktiviteter i Reisdalen

- Riverland Husky, hundekjøring sommer og vinter, kennelbesøk på forespørsel. Tlf +47 924 98 845, <https://www.facebook.com/Riverland-husky-1393374814303405/>

Avstikker: Storvik og Steinsvik – Gjør deg klar for arktisk strandliv

Følger du E6 videre mot Alta fra Storslett og tar av til venstre i krysset omtrent 6,5 km fra sentrum av Storslett, kan du følge Rv 355. Veien fører rundt odden til enden i Storvik. Her er det flere gårdsbruk og fin utsikt over Straumfjorden og Reisafjorden. I **Steinsvik**, omtrent halvveis, er det en helt nydelig sandstrand. Her kan nyte arktisk strandliv på en godværsdag. Her er det også en rasteplass med informasjon om området, bord og benker. Å se midnattsola herfra eller ta seg nattbad er virkelig å anbefale!

Insidertips for foodies: Du kan også besøke Fallvik Gård, som blant annet selger hjemmelaget syltetøy, bakst og saueskinn.

- Fallvik Gård. +47 930 88 032

<https://bit.ly/2J8ZUUD>



Foto: Steinsvik, Georg Sichelschmidt

Oksfjord og Kvænangsfjellet – slutten på Lyngenfjordregionen

Følger du E6 videre mot Finnmark og Alta, vil du komme til Straumfjorden. Her finner du to campingplasser, **Sandnes Fjord Camping** og **Fosselv Camping**, som ligger nede ved Reisafjorden. Omtrent 11 km herfra kommer du til Oksfjordhamn, **Oksfjordvannet** på høyreside er populært for isfiske om vinteren, når det fryser til. Her kan du bo på **Oksfjord Camping**.

- Sandnes Fjord Camping, Tlf. +47 905 08 660, www.sandnesfjordcamping.no
- Fosselv Camping, Tlf. +47 916 36 193
- Oksfjord Camping, Tlf. +47 481 96 822, <https://www.facebook.com/oksfjordfamiliecamp/>

Videre fra Oksfjord fortsetter turen opp på **Kvænangsfjellet** – som er en høyfjellsovergang. Veien her er værutsatt og spesielt det høyeste punktet på veien som er 402 moh. over havet. Flere ganger i løpet av vinteren bli E6 stengt med bom i Oksfjordhamn. Dette er den eneste veien i Norge som kan ta deg videre nordover, og når denne er stengt er faktisk Norge delt i to – eneste muligheten for å komme seg nordover er via nabolandet Finland.

På Kvænangsfjellet finner du også hotellet **Kvænangsfjell Gildetun**, som er åpent på sommeren med overnatting og matservering. Fra veien har du fantastisk utsikt over fjorden Kvæningen mot øst og øyene **Skorpa, Spildra og Nøklan**, og i nordvest ser du de markante **Kvænangstindan** og i nordøst, på andre siden av fjorden ser du **Øksfjordjøkelen** – Norges 9.største isbre.

- Kvænangsfjell Gildetun. Tlf: +47 77 76 99 58 www.gildetun.no

Reiser du videre nordover herfra, så forlater du vår destinasjon – og vi må takke for denne gang! Vi ønsker deg god tur videre og håper du har hatt en fin og minnerik reise gjennom Lyngenfjordregionen.

På gjensyn og takk for besøket!